





**Муниципальное бюджетное общеобразовательное учреждение
«Валуянская основная общеобразовательная школа»
Красногвардейского района Белгородской области**

| | | | |
|---|---|--|---|
| <p align="center">Рассмотрено Руководитель методического объединения учителей естественно-научного цикла  Зыбарева Т.В. Протокол № 5 от «20» июня 2015 г.</p> | <p align="center">Согласовано Заместитель директора МБОУ «Валуянская ООШ»  Зыбарева О.В. «28» августа 2015 г.</p> | <p align="center">Рассмотрено на педагогическом совете МБОУ «Валуянская ООШ» Протокол № 1 от «28» августа 2015 г.</p> | <p align="center">Утверждаю Директор МБОУ «Валуянская ООШ»  Селезнев А.А. Приказ № 65 от «28» августа 2015 г.</p>  |
|---|---|--|---|

РАБОЧАЯ ПРОГРАММА
по учебному предмету «**География**»
Уровень: основное общее образование

Разработала: Селезнева Л.В.

2015 год

Пояснительная записка

Рабочая программа по курсу «География» для 5 – 9 классов составлена в соответствии с Федеральным государственным образовательным стандартом основного общего образования (ФГОС ООО), на основе авторской программы для общеобразовательных организаций Домогацких Е.М. Программы курса «География» 5-9 классы. Москва. «Русское слово» 2015 г. (Инновационная школа).

Структура рабочей программы полностью отражает основные идеи и предметные темы ФГОС ООО и представляет его развернутый вариант с раскрытием разделов и предметных тем, включая рекомендуемый перечень практических работ.

Информационно-методическая функция рабочей программы позволяет всем участникам образовательного процесса получить представление о целях, содержании, общей стратегии обучения, воспитания и развития, обучающихся средствами географии.

Организационно-планирующая функция рабочей программы предусматривает выделение этапов обучения, структурирование учебного материала, определение его количественных и качественных характеристик на каждом из этапов, в том числе для содержательного наполнения промежуточной аттестации обучающихся.

Цели программы:

- социализация обучаемых как вхождение в мир культуры и социальных отношений, обеспечивающее включение обучающихся в ту или иную группу или общность — носителя ее норм, ценностей, ориентаций, осваиваемых в процессе знакомства с природой, населением и хозяйством;
- приобщение к познавательной культуре как к системе познавательных ценностей, накопленных обществом в сфере географической науки;
- ориентация в системе моральных норм и ценностей: признание высокой ценности жизни во всех ее проявлениях, здоровья своего и других людей; экологическое самосознание, воспитание любви к природе;
- развитие познавательных мотивов, направленных на получение нового знания по курсам; познавательных качеств личности, связанных с усвоением основ научных знаний, овладением методами исследования природы, населения и хозяйства, формированием интеллектуальных умений;
- овладение ключевыми компетентностями: учебно-познавательными, информационными, ценностно-смысловыми, коммуникативными;
- формирование познавательной культуры, осваиваемой в процессе учебной деятельности, и эстетической культуры как способности к эмоционально-ценностному отношению к объектам природы и хозяйства.

Общая характеристика учебного предмета

Рабочая программа полностью реализует идеи ФГОС. В основе реализации программы географического образования лежит системно - деятельностный подход. Содержание программы по географии отражает комплексный подход к изучению географической среды в целом и ее пространственной дифференциации в условиях разных территорий и акваторий Земли. В основу содержания географии положено изучение географической среды для жизни и деятельности человека и общества.

Содержание географического образования в основной школе формирует у школьников знания основ географического пространства на местном, региональном и глобальном уровнях, а также умения правильно ориентироваться в пространстве. Рабочая программа содержит рекомендации к структуре национально-регионального компонента по географии своего края, области, района,

региона. Изучение малой родины, ее географических особенностей, активная и познавательная, творческая и практическая деятельность обучающихся в окружающей среде необходимо для изучения географии своей страны в целом. Курс географии направлен на формирование у обучающихся представлений о специфике природы, населения и хозяйства на различных уровнях познания.

Рабочая программа содержит три содержательные линии:

- многообразие природы и хозяйственной деятельности человека;
- социальная сущность человека;
- уровневая организация природы, населения и хозяйства.

Описание места учебного предмета в учебном плане

Структуризация представленной программы и учебников осуществлена в соответствии с учебным планом. Рабочая программа рассчитана: 34 часа (1 час в неделю) в 5-6 классах, на 68 часов (2 часа в неделю) в 7- 9 классах.

Личностные, метапредметные и предметные результаты освоения конкретного учебного предмета

Программа содержит систему знаний и заданий, направленных на достижение личностных, метапредметных и предметных результатов:

Личностные результаты:

- гуманистические и демократические ценностные ориентации, готовность следовать этическим нормам поведения в повседневной жизни и производственной деятельности;
- осознание себя как члена общества на глобальном, региональном и локальном уровнях (житель планеты Земля, гражданин Российской Федерации, житель конкретного региона);
- осознание целостности природы, населения и хозяйства Земли, материков, их крупных районов и стран;
- представление о России как субъекте мирового географического пространства, её месте и роли в современном мире;
- осознание единства географического пространства России как единой среды обитания всех населяющих ее народов, определяющей общность их исторических судеб;
- осознание значимости и общности глобальных проблем человечества;
- гармонично развитые социальные чувства и качества:
- умение оценивать с позиций социальных норм собственные поступки и поступки других людей;
- эмоционально-ценностное отношение к окружающей среде, необходимости ее сохранения и рационального использования;
- патриотизм, любовь к своей местности, своему региону, своей стране;
- уважение к истории, культуре, национальным особенностям, традициям и образу жизни других народов, толерантность;
- готовность к осознанному выбору профессиональной дальнейшей траектории в соответствии с собственными интересами и возможностями.

Метапредметными результатами изучения курса «География» является формирование универсальных учебных действий (УУД).

Регулятивные УУД:

- способности к самостоятельному приобретению новых знаний и практических умений, умения управлять своей познавательной деятельностью;
- умения организовывать свою деятельность, определять её цели и задачи, выбирать средства реализации цели и применять их на практике, оценивать достигнутые результаты:

5–6 классы

- самостоятельно обнаруживать и формулировать учебную проблему, определять цель учебной деятельности, выбирать тему проекта;
- выдвигать версии решения проблемы, осознавать конечный результат, выбирать и искать самостоятельно средства достижения цели;
- составлять план решения проблемы, выполнения проекта;
- работая по плану, сверять свои действия с целью и, при необходимости, исправлять ошибки самостоятельно.

7–9 классы

- самостоятельно обнаруживать и формулировать учебную проблему, определять цель учебной деятельности, выбирать тему проекта;
- выдвигать версии решения проблемы, осознавать конечный результат, выбирать и искать самостоятельно средства достижения цели;
- составлять план решения проблемы, выполнения проекта;
- работая по плану, сверять свои действия с целью и, при необходимости, исправлять ошибки самостоятельно.
- использовать основные и дополнительные средства (справочная литература, сложные приборы, компьютер);
- свободно пользоваться выработанными критериями оценки и самооценки, исходя из цели и имеющихся критериев, различая результат и способы действий.
- в ходе представления проекта давать оценку его результатам;
- самостоятельно осознавать причины своего успеха или неуспеха и находить способы выхода из ситуации неуспеха;
- уметь оценить степень успешности своей индивидуальной образовательной деятельности;
- умения ориентироваться в окружающем мире, выбирать целевые и смысловые установки в своих действиях и поступках, принимать решения.

Средством формирования регулятивных УУД служат технология проблемного диалога на этапе изучения нового материала и технология оценивания образовательных достижений (учебных успехов).

Познавательные УУД:

- формирование и развитие посредством географического знания познавательных интересов, интеллектуальных и творческих способностей учащихся;
- умения вести самостоятельный поиск, анализ, отбор информации, ее преобразование, сохранение, передачу и презентацию с помощью технических средств и информационных технологий:

5–6 классы

- анализировать, сравнивать, классифицировать и обобщать факты и явления. выявлять причины и следствия простых явлений;
- осуществлять сравнение, самостоятельно выбирая основания и критерии для указанных логических операций; строить классификацию на основе дихотомического деления (на основе отрицания);
- строить логичное рассуждение, включающее установление причинно-следственных связей;
- создавать схематические модели с выделением существенных характеристик объекта;
- составлять тезисы, различные виды планов (простых, сложных и т.п.); преобразовывать информацию из одного вида в другой (таблицу в текст и пр.);
- вычитывать все уровни текстовой информации;
- уметь определять возможные источники необходимых сведений, производить поиск информации, анализировать и оценивать её достоверность.

7–9 классы

- анализировать, сравнивать, классифицировать и обобщать понятия;

- давать определение понятиям на основе изученного на различных предметах учебного материала;
- осуществлять логическую операцию установления родовидовых отношений;
- обобщать понятия – осуществлять логическую операцию перехода от понятия с меньшим объёмом к понятию с большим объёмом;
- строить логичное рассуждение, включающее установление причинно-следственных связей;
- создавать модели с выделением существенных характеристик объекта, преобразовывать модели с целью выявления общих законов, определяющих данную предметную область;
- представлять информацию в виде конспектов, таблиц, схем, графиков;
- преобразовывать информацию из одного вида в другой и выбирать удобную для себя форму фиксации и представления информации. представлять информацию в оптимальной форме в зависимости от адресата;
- понимая позицию другого, различать в его речи: мнение (точку зрения), доказательство (аргументы), факты; гипотезы, аксиомы, теории. для этого самостоятельно использовать различные виды чтения (изучающее, просмотровое, ознакомительное, поисковое), приёмы слушания;
- самому создавать источники информации разного типа и для разных аудиторий, соблюдать информационную гигиену и правила информационной безопасности;
- уметь использовать компьютерные и коммуникационные технологии как инструмент для достижения своих целей. уметь выбирать адекватные задаче инструментальные программно-аппаратные средства и сервисы.

Средством формирования познавательных УУД служат учебный материал и прежде всего продуктивные задания учебника, нацеленные на:

- осознание роли географии в познании окружающего мира и его устойчивого развития;
- освоение системы географических знаний о природе, населении, хозяйстве мира и его отдельных регионов, на основе которых формируется географическое мышление учащихся;
- использование географических умений для анализа, оценки, прогнозирования современных социоприродных проблем и проектирования путей их решения;
- использование карт как информационных образно-знаковых моделей действительности.

Коммуникативные УУД:

5–6 классы

- самостоятельно организовывать учебное взаимодействие в группе (определять общие цели, распределять роли, договариваться друг с другом и т.д.).

7–9 классы

- отстаивая свою точку зрения, приводить аргументы, подтверждая их фактами;
- учиться критично, относиться к своему мнению;
- понимать позицию одноклассника,
- уметь взглянуть на ситуацию с иной позиции.

Предметными результатами изучения курса «География» 5–9-х классах являются следующие умения:

5 класс

- осознание роли географии в познании окружающего мира:
 - объяснять роль различных источников географической информации.
- освоение системы географических знаний о природе, населении, хозяйстве мира:
 - объяснять географические следствия формы, размеров и движения Земли;
 - формулировать природные и антропогенные причины изменения окружающей среды;
 - выделять, описывать и объяснять существенные признаки географических объектов и явлений.
- использование географических умений:

- находить в различных источниках и анализировать географическую информацию;
- составлять описания различных географических объектов на основе анализа разнообразных источников географической информации;
- применять приборы и инструменты для определения количественных и качественных характеристик компонентов природы.
 - использование карт как моделей:
 - определять на карте местоположение географических объектов.
 - понимание смысла собственной действительности:
 - определять роль результатов выдающихся географических открытий;
 - использовать географические знания для осуществления мер по сохранению природы и защите людей от стихийных природных и техногенных явлений;
 - приводить примеры использования и охраны природных ресурсов, адаптации человека к условиям окружающей среды.

6 класс

- осознание роли географии в познании окружающего мира:
- объяснять роль различных источников географической информации.
- освоение системы географических знаний о природе, населении, хозяйстве мира:
- объяснять географические следствия формы, размеров и движения Земли;
- объяснять воздействие Солнца и Луны на мир живой и неживой природы;
- выделять, описывать и объяснять существенные признаки географических объектов и явлений;
- определять географические процессы и явления в геосферах, взаимосвязи между ними, их изменения в результате деятельности человека;
- различать типы земной коры; выявлять зависимость рельефа от воздействия внутренних и внешних сил;
- выявлять главные причины различий в нагревании земной поверхности;
- выделять причины стихийных явлений в геосферах.
- использование географических умений:
- находить в различных источниках и анализировать географическую информацию;
- составлять описания различных географических объектов на основе анализа разнообразных источников географической информации;
- применять приборы и инструменты для определения количественных и качественных характеристик компонентов природы.
 - использование карт как моделей:
 - определять на карте местоположение географических объектов.
 - понимание смысла собственной действительности:
 - формулировать своё отношение к природным и антропогенным причинам изменения окружающей среды;
 - использовать географические знания для осуществления мер по сохранению природы и защите людей от стихийных природных и техногенных явлений;
 - приводить примеры использования и охраны природных ресурсов, адаптации человека к условиям окружающей среды.

7 класс

- осознание роли географии в познании окружающего мира:
- объяснять результаты выдающихся географических открытий и путешествий.
- освоение системы географических знаний о природе, населении, хозяйстве мира:
- составлять характеристику процессов и явлений, характерных для каждой геосферы и географической оболочки;
- выявлять взаимосвязь компонентов геосферы и их изменения;
- объяснять проявление в природе Земли географической зональности и высотной поясности;
- определять географические особенности природы материков, океанов и отдельных стран;

- устанавливать связь между географическим положением, природными условиями, ресурсами и хозяйством отдельных регионов и стран;

- выделять природные и антропогенные причины возникновения геоэкологических проблем на глобальном, региональном и локальном уровнях.

- использование географических умений:

- анализировать и оценивать информацию географии народов Земли;

- находить и анализировать в различных источниках информацию, необходимую для объяснения географических явлений, хозяйственный потенциал и экологические проблемы на разных материках и в океанах.

- использование карт как моделей:

- различать карты по содержанию, масштабу, способам картографического изображения;

- выделять, описывать и объяснять по картам признаки географических объектов и явлений на материках, в океанах и различных странах.

- понимание смысла собственной действительности:

- использовать географические знания для осуществления мер по сохранению природы и защите людей от стихийных природных и техногенных явлений;

- приводить примеры использования и охраны природных ресурсов, адаптации человека к условиям окружающей среды. Её влияния на особенности культуры народов; районов разной специализации хозяйственной деятельности крупнейших регионов и отдельных стран мира.

8 класс

- осознание роли географии в познании окружающего мира:

- объяснять основные географические закономерности взаимодействия общества и природы;

- объяснять роль географической науки в решении проблем гармоничного социоприродного развития.

- освоение системы географических знаний о природе, населении, хозяйстве мира:

- выявлять зависимость размещения населения и его хозяйственной деятельности от природных условий территории;

- определять причины и следствия геоэкологических проблем;

- приводить примеры закономерностей размещения населения, городов;

- оценивать особенности географического положения, природно-ресурсного потенциала, демографической ситуации, степени урбанизации.

- использование географических умений:

- анализировать и объяснять сущность географических процессов и явлений;

- прогнозировать изменения: в природе, в численности и составе населения;

- составлять рекомендации по решению географических проблем.

- использование карт как моделей:

- пользоваться различными источниками географической информации: картографическими, статистическими и др.;

- определять по картам местоположение географических объектов.

- понимание смысла собственной действительности:

- формулировать своё отношение к культурному и природному наследию;

- выражать своё отношение к идее устойчивого развития России, рациональному природопользованию, качеству жизни населения, деятельности экономических структур, национальным проектам и государственной региональной политике.

9 класс

- осознание роли географии в познании окружающего мира:

- объяснять основные географические закономерности взаимодействия общества и природы;

- объяснять сущность происходящих в России социально-экономических преобразований;

- аргументировать необходимость перехода на модель устойчивого развития;

- объяснять типичные черты и специфику природно-хозяйственных систем и географических районов.

- освоение системы географических знаний о природе, населении, хозяйстве мира:

- определять причины и следствия геоэкологических проблем;
- приводить примеры закономерностей размещения отраслей, центров производства;
- оценивать особенности развития экономики по отраслям и районам, роль России в мире.
- использование географических умений:
- прогнозировать особенности развития географических систем;
- прогнозировать изменения в географии деятельности;
- составлять рекомендации по решению географических проблем, характеристики отдельных компонентов географических систем.
- использование карт как моделей:
- пользоваться различными источниками географической информации: картографическими, статистическими и др.;
- определять по картам местоположение географических объектов.
- понимание смысла собственной действительности:
- формулировать своё отношение к культурному и природному наследию;
- выражать своё отношение к идее устойчивого развития России, рациональному природопользованию, качеству жизни населения, деятельности экономических структур, национальным проектам и государственной региональной политике.

Содержание учебного предмета

Содержание программы структурировано в виде двух основных блоков: «География Земли» и «География России». Блок «География Земли» содержит три курса: «Введение в географию», «Физическая география», «Материки и океаны». Блок «География России» делится на два курса: «Физическая география России» и «Население и хозяйство России». Блок предусматривает изучение в 8 классе природы России, а в 9 классе — ее населения и хозяйства, таким образом, реализуется классический подход к изучению географии своей Родины.

География. Введение в географию. 5 класс. (34 часа)

Тема 1. Наука география (2 часа)

География как наука. Предмет географии. Методы географических исследований: описательный, картографический. Космические методы. Источники географических знаний.

Практические работы:

1. Составление схемы наук о природе.
2. Составление описания учебного кабинета географии, организация наблюдений за погодой.

Тема 2. Земля и её изображение (5 часов)

Первые представления о форме Земли. Доказательства шарообразности Земли. Опыт Эратосфена. Форма, размеры и движение Земли. Глобус — модель Земного шара. Географическая карта и план местности. Физическая карта мира. Аэрофотоснимки. Космические снимки. Компас.

Ориентирование на местности.

Практические работы:

3. Составление сравнительной характеристики разных способов изображения земной поверхности.
4. Определение с помощью компаса сторон горизонта.

Тема 3. История географических открытий (14 часов)

Путешествия первобытного человека. Экспедиция Тура Хейердала на «Кон-Тики». Плавание финикийцев вокруг Африки. География Древней Греции. Путешествие Пифея. Географические открытия викингов. Путешествие Марко Поло. Хожение за три моря. Жизнь деятельность Христофора Колумба. Первое кругосветное плавание. Поиски Неизвестной Южной Земли. Русские путешественники и мореплаватели на северо-востоке Азии. Русские кругосветные экспедиции. Открытие Антарктиды.

Практические работы:

5. Обозначение на контурной карте маршрутов путешествий, обозначение географических объектов.
6. Составление сводной таблицы «Имена русских первопроходцев и мореплавателей на карте мира».

Тема 4. Путешествие по планете Земля (10 часов)

Содержание темы

Мировой океан и его части. Характеристика океанов. Моря и их виды. Движения воды в океане. Течения. Взаимодействие океана с атмосферой и сушей. Значение Мирового океана для природы и человека. Особенности природы и населения материков Земли.

Практические работы:

7. Обозначение на контурной карте материков и океанов Земли.
8. Обозначение на контурной карте крупнейших государств материка.

Тема 5. Природа Земли (2 часа)

Что такое природа. Природные объекты. Географическая оболочка Земли и ее части: литосфера, атмосфера, гидросфера и биосфера.

Практические работы

9. Организация фенологических наблюдений в природе.

Резерв времени – 2 часа

География. Начальный курс (6 класс, 35 часов)

Тема 1. Земля как планета (5 часов)

Земля и Вселенная. Влияние космоса на Землю и жизнь людей. Форма, размеры и движения Земли. Суточное вращение вокруг своей оси и годовое вращение вокруг Солнца, их главные следствия. Дни равноденствий и солнцестояний. Градусная сеть, система географических координат. Тропики и полярные круги. Распределение света и тепла на поверхности Земли. Тепловые пояса.

Практические работы:

1. Определение по карте географических координат различных географических объектов.

Тема 2. Географическая карта (5 часов)

Способы изображения местности. Географическая карта. Масштаб и его виды. Условные знаки: значки, качественный фон, изолинии. Виды карт по масштабу и содержанию. Понятие о плане местности и топографической карте. Азимут. Движение по азимуту. Изображение рельефа: изолинии, бергштрихи, послонная окраска. Абсолютная и относительная высота. Шкала высот и глубин. Значение планов и карт в практической деятельности человека.

Практические работы:

2. Определение направлений и расстояний по карте, сторон горизонта с помощью компаса и передвижение по азимуту.
3. Составление простейшего плана местности.

Тема 3. Литосфера (7 часов)

Внутреннее строение Земного шара: ядро, мантия, литосфера, земная кора. Земная кора — верхняя часть литосферы. Материковая и океаническая земная кора. Способы изучения земных недр. Горные породы, слагающие земную кору: магматические, осадочные и метаморфические. Полезные ископаемые, основные принципы их размещения. Внутренние процессы, изменяющие поверхность Земли. Виды движения земной коры. Землетрясения и вулканизм. Основные формы рельефа суши: горы и равнины, их различие по высоте. Внешние силы, изменяющие поверхность Земли: выветривание, деятельность текучих вод, деятельность подземных вод, ветра, льда, деятельность человека. Рельеф дна Мирового океана. Особенности жизни, быта и хозяйственной деятельности людей в горах и на равнинах. Природные памятники литосферы.

Практические работы:

4. Определение по карте географического положения островов, полуостровов, гор, равнин, низменностей.
5. Определение и объяснение изменений земной коры под воздействием хозяйственной деятельности человека (на примере своей местности).

Тема 4. Атмосфера (8 часов)

Атмосфера: ее состав, строение и значение. Нагревание земной поверхности и воздуха. Температура воздуха. Особенности суточного хода температуры воздуха в зависимости от высоты солнца над горизонтом. Атмосферное давление. Ветер и причины его возникновения. Бриз. Влажность воздуха. Туман. Облака. Атмосферные осадки. Погода, причины ее изменения, предсказание погоды. Климат и климатообразующие факторы. Зависимость климата от географической широты и высоты местности над уровнем моря. Адаптация человека к климатическим условиям.

Практические работы:

6. Построение розы ветров, диаграмм облачности и осадков по имеющимся данным. Выявление причин изменения погоды.

Тема 5. Гидросфера (4 часа)

Гидросфера и ее состав. Мировой круговорот воды. Значение гидросферы. Воды суши. Подземные воды (грунтовые, межпластовые, артезианские), их происхождение, условия залегания и использования. Реки: горные и равнинные. Речная система, бассейн, водораздел. Пороги и водопады. Озера проточные и бессточные. Природные льды: многолетняя мерзлота, ледники (горные и покровные).

Практические работы:

7. Описание по карте географического положения одной из крупнейших рек Земли.

Тема 6. Биосфера (2 часа)

Царства живой природы и их роль в природе Земли. Разнообразие животного и растительного мира. Приспособление живых организмов к среде обитания в разных природных зонах. Взаимное влияние организмов и неживой природы. Охрана органического мира. Красная книга МСОП.

Практическая работа:

8. Ознакомление с наиболее распространенными растениями и животными своей местности.

Тема 7. Почва и географическая оболочка (3 часа)

Почва. Плодородие — важнейшее свойство почвы. Условия образования почв разных типов. Понятие о географической оболочке. Территориальные комплексы: природные, хозяйственные. Взаимосвязь между всеми элементами географической оболочки: литосферой, атмосферой, гидросферой и биосферой. Закон географической зональности, высотная поясность. Природные зоны земного шара. Географическая оболочка как окружающая человека среда, ее изменения под воздействием деятельности человека.

Практические работы:

9. Описание изменений природы в результате хозяйственной деятельности человека на примере своей местности.

Резерв 3 часа.

География. Материки и океаны

(7 класс, 70 часов)

Раздел 1. Планета, на которой мы живем (21 час)

Тема 1. Литосфера – подвижная твердь (6 часов)

Материки и океаны и части света. Части света. Острова: материковые, вулканические, коралловые. Геологическое время. Эры и периоды в истории Земли. Ледниковый период. Строение земной коры. Материковая и океаническая земная кора. Дрейф материков и теория литосферных плит. Процессы, происходящие в зоне контактов между литосферными плитами, и связанные с ними формы рельефа. Платформы и равнины. Складчатые пояса и горы. Эпохи горообразования. Сейсмические и вулканические пояса планеты.

Практическая работа:

1. Составление картосхемы «Литосферные плиты», прогноз размещения материков и океанов в будущем.

1 Тема 2. Атмосфера – мастерская климата (4 часа)

Пояса Земли: тепловые, пояса увлажнения, пояса атмосферного давления. Воздушные массы и климатические пояса. Особенности климата основных и переходных климатических поясов. Карта климатических поясов. Климатограммы. Климатообразующие факторы: широтное положение, рельеф, влияние океана, система господствующих ветров, размеры материков. Понятие о континентальности климата. Разнообразие климатов Земли.

Практические работы:

2. Определение главных показателей климата различных регионов планеты по климатической карте мира.

3. Определение типов климата по предложенным климатограммам.

Тема 3. Мировой океан – синяя бездна (4 часа)

Понятие о Мировом океане. Части Мирового океана. Глубинные зоны Мирового океана. Виды движений вод Мирового океана. Волны и их виды. Классификации морских течений. Циркуляция вод Мирового океана. Органический мир морей и океанов. Океан — колыбель жизни. Виды морских организмов. Влияние Мирового океана на природу планеты. Особенности природы отдельных океанов Земли.

Практические работы:

4. Построение профиля дна океана по одной из параллелей, обозначение основных форм рельефа дна океана.

Тема 4. Географическая оболочка – живой механизм (2 часа)

Понятие о географической оболочке. Природный комплекс (ландшафт). Природные и антропогенные ландшафты. Свойства географической оболочки: целостность, ритмичность и зональность. Закон географической зональности. Природные комплексы разных порядков.

Природные зоны. Экваториальный лес, арктическая пустыня, тундра, тайга, смешанные и широколиственные леса, степь, саванна, тропическая пустыня. Понятие о высотной поясности.

Практическая работа:

2 5. Описание природных зон Земли по географическим картам. Сравнение хозяйственной деятельности человека в разных природных зонах.

Тема 5. Человек – хозяин планеты (5 часов)

Возникновение человека и предполагаемые пути его расселения по материкам. Хозяйственная деятельность человека и ее изменение на разных этапах развития человеческого общества. Присваивающее и производящее хозяйство. Охрана природы. Международная «Красная книга». Особо охраняемые территории. Всемирное природное и культурное наследие. Численность населения Земли и его размещение. Человеческие расы. Народы. География религий. Политическая карта мира. Этапы ее формирования. Страны современного мира.

Практическая работа:

6. Определение и сравнение различий в численности, плотности и динамике населения разных регионов и стран мира.

Раздел 2. Материки планеты Земля (48 часов)

Тема 1. Африка — материк коротких теней (9 часов)

История открытия, изучения и освоения. Особенности географического положения и его влияние на природу материка. Африка — древний материк. Главные черты рельефа и геологического строения: преобладание плоскогорий и Великий Африканский разлом. Полезные ископаемые: золото, алмазы, руды. Африка — самый жаркий материк. Величайшая пустыня мира – Сахара. Оазисы. Озера тектонического происхождения: Виктория, Танганьика. Двойной набор природных зон. Саванны. Национальные парки Африки.

Неравномерность размещения населения, его быстрый рост. Регионы Африки: Арабский север, Африка к югу от Сахары. Особенности человеческой деятельности и изменение природы Африки под ее влиянием. Главные объекты природного и культурного наследия.

Практические работы:

7. Определение координат крайних точек материка, его протяженности с севера на юг в градусной мере и километрах.

8. Обозначение на контурной карте главных форм рельефа и месторождений полезных ископаемых.

Тема 2. Австралия — маленький великан (6 часов)

История открытия, изучения и освоения. Основные черты природы. Самый маленький материк, самый засушливый материк, целиком расположенный в тропиках. Изолированность и уникальность природного мира материка. Население Австралии. Европейские мигранты. Неравномерность расселения. Особенности человеческой деятельности и изменение природы Австралии под ее влиянием. Австралийский Союз – страна-материк. Главные объекты природного и культурного наследия. Океания – островной регион. Влажный тропический климат и небогатый природный мир островов.

Практическая работа:

9. Сравнение географического положения Африки и Австралии, определение черт сходства и различия основных компонентов природы материков.

Тема 3. Антарктида — холодное сердце (2 часа)

Особенности географического положения. Самый изолированный и холодный материк планеты. История открытия, изучения и освоения. Покорение Южного полюса. Основные черты природы материка: рельеф, скрытый подо льдом, отсутствие рек, «кухня погоды». Антарктические научные станции.

Тема 4. Южная Америка — материк чудес (8 часов)

Географическое положение — основа разнообразия природы Южной Америки. История открытия, изучения и освоения. Основные черты природы. Горы и равнины Южной Америки. Богатство рудными полезными ископаемыми. Разнообразие климатов. Самый влажный материк. Амазонка – самая полноводная река планеты. Реки – основные транспортные пути. Богатый и своеобразный растительный и животный мир материка.

Население и регионы Южной Америки. Смещение трех рас. Равнинный Восток и Горный Запад. Особенности человеческой деятельности и изменение природы Южной Америки под ее влиянием. Главные объекты природного и культурного наследия.

Практические работы:

10. Выявление взаимосвязей между компонентами природы в одном из природных комплексов материка с использованием карт атласа.

Тема 5. Северная Америка — знакомый незнакомец (8 часов)

Географическое положение. История открытия, изучения и освоения. Геологическое строение и рельеф. Великие горы и равнины. Стихийные бедствия. Великий ледник. Полезные ископаемые. Разнообразие типов климата. Реки Северной Америки. Великие Американские озера. Широтное и меридиональное простираие природных зон. Богатство растительного и животного мира. Формирование населения материка. Современное население. Регионы Северной Америки. Англо-Америка, Центральная Америка и Латинская Америка. Особенности человеческой деятельности и изменение природы материка под ее влиянием. Главные объекты природного и культурного наследия.

Практические работы:

11. Оценка влияния климата на жизнь и хозяйственную деятельность населения.

Тема 6. Евразия – музей природы (10 часов)

Самый большой материк. История изучения и освоения. Основные черты природы. Сложное геологическое строение. Самые высокие горы планеты и самая глубокая впадина суши. Богатство полезными ископаемыми. Все типы климатов Северного полушария. Разнообразие рек, крупнейшие реки Земли. Самые большие озера: Каспийское, Байкал. Население и регионы Евразии. Наиболее населенный материк. Сложный национальный состав, неравномерность размещения населения. Европа и Азия. Роль Европы в развитии человеческой цивилизации. Юго-Западная Азия – древнейший центр человеческой цивилизации. Южная Азия – самый населенный регион планеты. Особенности человеческой деятельности и изменение природы материка под ее влиянием. Главные объекты природного и культурного наследия.

Практические работы:

12. Составление географической характеристики стран Европы и Азии по картам атласа и другим источникам географической информации.

Раздел 3. Взаимоотношения природы и человека (4 часа)

Взаимодействие человечества и природы в прошлом и настоящем. Влияние хозяйственной деятельности людей на литосферу, гидросферу, атмосферу, биосферу; меры по их охране. Центры происхождения культурных растений.

Практическая работа:

13. Изучение правил поведения человека в окружающей среде, мер защиты от катастрофических явлений природного характера.

Резерв времени – 2 часа

География России 8-9 класс.

Часть 1. Природа России. 8 класс (70 часов)

Тема 1. Географическая карта и источники географической информации (4 часа)

Географическая карта и её математическая основа. Картографические проекции и их виды. Масштаб. Система географических координат. Топографическая карта. Особенности топографических карт. Навыки работы с топографической картой. Космические и цифровые источники информации. Компьютерная картография. Мониторинг земной поверхности.

Практические работы:

1. Определение на основе иллюстраций учебника и карт атласа территорий России с наибольшими искажениями на различных картографических проекциях.

Тема 2. Россия на карте мира (5 часов)

Географическое положение России. Территория России. Крайние точки. Государственная граница. Страны-соседи. Географическое положение и природа России. Природные условия и ресурсы. Приспособление человека к природным условиям. Часовые пояса и зоны. Карта часовых поясов России. Декретное и летнее время.

Практические работы:

2. Характеристика географического положения России.

Тема 3. История изучения территории России (5 часов)

Русские землепроходцы XI — XVII вв. Открытие и освоение Европейского Севера, Сибири и Дальнего Востока. Географические открытия в России XVIII–XIX вв. Камчатские экспедиции. Великая Северная экспедиция. Академические экспедиции XVIII в. Географические исследования XX в. Открытие и освоение Северного морского пути. Роль географии в современном мире. Задачи современной географии. Географический прогноз.

Практические работы:

3. Обозначение на контурной карте географических объектов, открытых русскими путешественниками. Выделение тех из них, которые названы в честь русских первопроходцев.

Тема 4. Геологическое строение и рельеф (6 часов)

Геологическое летоисчисление. Шкала геологического времени. Геологическая карта. Особенности геологического строения. Крупные тектонические структуры. Платформы и складчатые пояса. Главные черты рельефа России, их связь со строением литосферы. Районы современного горообразования, землетрясений и вулканизма. Влияние внешних сил на формирование рельефа. Закономерности размещения месторождений полезных ископаемых России. Минеральные ресурсы страны и проблемы их рационального использования. Влияние рельефа на жизнь и хозяйственную деятельность человека. Опасные природные явления. Полезные ископаемые Хакасии.

Практические работы:

4. Выявление зависимости между строением, формами рельефа и размещением полезных ископаемых крупных территорий.

Тема 5. Климат России (8 часов)

Факторы, определяющие климат России. Солнечная радиация. Закономерности распределения тепла и влаги. Коэффициент увлажнения. Климатические пояса и типы климатов России. Погода. Воздушные массы и атмосферные фронты. Погодные явления, сопровождающие прохождение атмосферных фронтов. Атмосферные вихри: циклоны и антициклоны. Основные принципы прогнозирования погоды. Атмосфера и человек. Влияние климата на жизнь человека.

Неблагоприятные явления погоды. Хозяйственная деятельность и загрязнение атмосферы. Климат Хакасии.

Практические работы:

5. Выявление закономерностей территориального распределения климатических показателей по климатической карте.
6. Определение поясного времени для разных пунктов России, Хакасии.

Тема 6. Гидрография России (9 часов)

Моря, омывающие территорию России. Хозяйственное значение морей. Реки России. Характеристики реки. Бассейн реки. Источники питания рек. Режим рек. Озёра. Виды озёр и их распространение по территории России. Болото. Виды болот и их хозяйственное значение. Природные льды. Сезонные и многолетние льды. Многолетняя мерзлота и её влияние на жизнь и хозяйственную деятельность людей. Ледники горные и покровные. Великое оледенение. Ледниковые периоды. Великий ледник на территории России. Последствия ледниковых периодов. Гидросфера и человек. Водные ресурсы. Стихийные бедствия, связанные с водой.

Практические работы:

7. Составление характеристики одной из рек и определение возможности её хозяйственного использования.

Тема 7. Почвы России (4 часа)

Почва. Формирование почвы, её состав, строение, свойства. Зональные типы почв, их свойства, структура, различия в плодородии. Закономерности распространения почв. Почвенные карты. Почвенные ресурсы. Изменения почв в процессе их хозяйственного использования, борьба с эрозией и загрязнением почв. Меры по сохранению плодородия почв.

Практические работы:

8. Составление характеристики зональных типов почв и выявление условий их почвообразования.

Тема 8. Растительный и животный мир России (3 часа)

Место и роль растений и животных в природном комплексе. География растений и животных. Типы растительности. Ресурсы растительного и животного мира. Лесные ресурсы. Кормовые ресурсы. Промыслово-охотничьи ресурсы. Особо охраняемые территории.

Практические работы:

9. Установление зависимостей растительного и животного мира от других компонентов природы.

Тема 9. Природные зоны России (6 часов)

Природные комплексы России. Зональные природные комплексы. Природные зоны Арктики и Субарктики: арктическая пустыня, тундра. Леса умеренного пояса: тайга, смешанные и широколиственные леса. Безлесные зоны юга России: степь, лесостепь и полупустыня. Высотная поясность. Природно-хозяйственные зоны.

Практические работы:

10. Составление описания одной из природных зон России по плану.

Тема 10. Крупные природные районы России (10 часов)

Островная Арктика. Мир арктических островов. Западная Арктика: Земля Франца-Иосифа, Новая Земля. Восточная Арктика: Новосибирские острова, Северная Земля, остров Врангеля.

Восточно-Европейская равнина. Физико-географическое положение территории. Древняя платформа. Чередование возвышенностей и низменностей — характерная черта рельефа. Морено-ледниковый рельеф. Полесья. Эрозионные равнины. Полезные ископаемые Русской равнины: железные и медно-никелевые руды Балтийского щита, КМА, Печорский

каменноугольный бассейн, хибинские апатиты и др. Климатические условия и их благоприятность для жизни человека. Западный перенос воздушных масс. Крупнейшие реки. Разнообразие почвенно-растительного покрова лесной зоны. Лесостепь и степь. Природная зональность на равнине. Крупнейшие заповедники. Экологические проблемы — следствие интенсивной хозяйственной деятельности.

Северный Кавказ — самый южный район страны. Особенности географического положения региона. Равнинная, предгорная и горная части региона: их природная и хозяйственная специфика. Горный рельеф, геологическое строение и полезные ископаемые Кавказа. Особенности климата региона. Современное оледенение. Основные реки, особенности питания и режима, роль в природе и хозяйстве. Почвенно-растительный покров и растительный мир. Структура высотной поясности гор. Агроклиматические, почвенные и кормовые ресурсы. Заповедники и курорты Кавказа.

Урал — каменный пояс России. Освоение и изучение Урала. Пограничное положение Урала между европейской частью России и Сибирью на стыке тектонических структур и равнин. Различия по геологическому строению и полезным ископаемым Предуралья, Урала и Зауралья. Уральские самоцветы. Особенности климата Урала. Урал — водораздел крупных рек. Зональная и высотная поясность. Почвенно-растительный покров и развитие сельского хозяйства. Антропогенные изменения природы Урала. Заповедники Урала.

Западная Сибирь — край уникальных богатств: крупнейший в мире нефтегазоносный бассейн. Западно-Сибирская равнина — одна из крупнейших низменностей земного шара. Молодая плита и особенности формирования рельефа. Континентальный климат, при небольшом количестве осадков избыточное увлажнение, внутренние воды. Сильная заболоченность. Отчетливо выраженная зональность природы от тундр до степей. Краткая характеристика зон. Зона Севера и ее значение. Оценка природных условий для жизни и быта человека; трудность освоения природных богатств: суровая зима, многолетняя мерзлота, болота.

Средняя Сибирь. Географическое положение между реками Енисеем и Леной. Древняя Сибирская платформа, представленная в рельефе Среднесибирским плоскогорьем. Преобладание плато и нагорий. Траппы и кимберлитовые трубки. Месторождения золота, алмазов, медно-никелевых руд, каменного угля. Резко континентальный климат: малое количество осадков, Сибирский (Азиатский) антициклон. Крупнейшие реки России: Лена, Енисей и их притоки. Реки — основные транспортные пути Средней Сибири; большой гидроэнергетический потенциал. Морозные формы рельефа. Две природные зоны: тундра и светлохвойная тайга.

Северо - Восток Сибири. Географическое положение: от западных предгорий Верхоянского хребта до Чукотского нагорья на востоке. Омоложенные горы; среднегорный рельеф территории, «оловянный пояс». Резко континентальный климат с очень холодной зимой и прохладным летом. Полюс холода Северного полушария. Определяющее значение многолетней мерзлоты для всей природы региона. Реки со снеговым питанием и половодьем в начале лета. Природные зоны: тундра и светлохвойная тайга.

Горы Южной Сибири — рудная кладовая страны. Разнообразие тектонического строения и рельефа. Складчато-глыбовые средневысотные горы и межгорные котловины, тектонические озера. Байкал. Области землетрясений. Богатство рудными ископаемыми магматического происхождения. Контрастность климатических условий. Высотная поясность. Степи Забайкалья. Агроклиматические ресурсы. Экологические проблемы Байкала.

Дальний Восток — край, где север встречается с югом. Геология и тектоника территории. Современный вулканизм Камчатки и Курил. Муссонный климат Тихоокеанского побережья. Климатические контрасты севера и юга. Большая густота и полноводность речной сети. Паводки и наводнения. Гидроресурсы и ГЭС. Влияние приморского положения на смещение границ природных зон к югу. Гигантизм растений. Характеристика тундры и лесной зоны. Уссурийская тайга — уникальный природный комплекс. Заповедники Дальнего Востока.

Практические работы:

11. Составление описания природного района по плану.

Заключение. Природа и человек (2 часа).

Влияние природы на человека: природные ресурсы, благоприятные и неблагоприятные природные условия, стихийные бедствия, рекреационное значение природных условий. Влияние человека на природу: использование природных ресурсов, выброс отходов, изменение природных ландшафтов, создание природоохранных территорий.

Практические работы:

12. Составление прогноза развития экологической ситуации отдельных регионов на основе сведений о хозяйственной и повседневной деятельности человека.

Часть II. Население и хозяйство России

9 класс (68 часов)

Введение (1 час)

Экономическая и социальная география. Предмет изучения. Природный и хозяйственный комплекс.

Тема 1. Россия на карте (6 часов)

Формирование территории России. Исторические города России. Время образования городов как отражение территориальных изменений. Направления роста территории России в XIV—XIX вв. Изменения территории России в XX в. СССР и его распад. Содружество Независимых Государств. Экономико-географическое положение. Факторы ЭГП России: огромная территория, ограниченность выхода к морям Мирового океана, большое число стран-соседей. Плюсы и минусы географического положения страны. Политико-географическое положение России. Распад СССР как фактор изменения экономико- и политико-географического положения страны. Административно-территориальное деление России и его эволюция. Россия — федеративное государство. Субъекты РФ. Территориальные и национальные образования в составе РФ. Федеральные округа. Экономико-географическое районирование. Принципы районирования: однородность и многоуровневость. Специализация хозяйства — основа экономического районирования. Отрасли специализации. Вспомогательные и обслуживающие отрасли. Экономические районы, регионы и зоны. Сетка экономических районов России.

Практические работы:

1. Составление описания экономико-географического положения России.

Тема 2. Природа и человек (5 часов)

Природные условия. Их прямое и косвенное влияние. Адаптация человека к природным условиям — биологическая и небиологическая. Связь небиологической адаптации с уровнем развития цивилизации. Хозяйственный потенциал природных условий России. Комфортность природных условий России. Зона Крайнего Севера. Природные ресурсы. Влияние природных ресурсов на хозяйственную специализацию территорий. Минеральные ресурсы России и основные черты их размещения. Водные ресурсы и их значение в хозяйственной жизни. Почва и почвенные ресурсы. Агроклиматические условия. Нечерноземье. Лесные ресурсы. Лесоизбыточные и лесодефицитные районы. Рекреационные ресурсы и перспективы их освоения. Объекты Всемирного наследия на территории России. Взаимодействие природы и населения. Влияние промышленности, сельского хозяйства и транспорта на природные комплексы. «Чистые» и «грязные» отрасли. Экологические проблемы. Зоны экологического бедствия. Экологические катастрофы.

Практические работы:

2. Оценка экологической ситуации отдельных частей территории России.

Тема 3. Население России (9 часов)

Демография. Численность населения России. Естественный прирост и воспроизводство населения. Демографические кризисы. Демографическая ситуация в России. Размещение населения России. Главная полоса расселения и зона Севера. Миграции населения. Виды миграций. Направления внутренних миграций в России. Внешние миграции. Формы расселения. Сельское расселение. Формы сельского расселения. Зональные типы сельского расселения.

Городская форма расселения. Город и урбанизация. Функции города. Виды городов. Городские агломерации. Этнический состав населения. Языковые семьи и группы. Религиозный состав населения. Этнорелигиозные конфликты. Половозрастной состав населения. Трудовые ресурсы и рынок труда.

Практические работы:

3. Расчёт параметров естественного движения населения: естественного прироста, рождаемости, смертности, показателя естественного прироста, показателя смертности, показателя рождаемости.

4. Определение ареалов компактного проживания крупнейших народов России.

Тема 4. Отрасли хозяйства России (19 часов)

Национальная экономика. Понятие о предприятиях материальной и нематериальной сферы. Отрасли хозяйства. Три сектора национальной экономики. Отраслевая структура экономики. Межотраслевые комплексы. Факторы размещения производства. Сырьевой, топливный, водный, трудовой, потребительский, транспортный и экологический факторы.

Топливо-энергетический комплекс. Нефтяная, газовая и угольная промышленность. Нефтегазовые базы и угольные бассейны России. Их хозяйственная оценка. Электроэнергетика. Гидравлические, тепловые и атомные электростанции и их виды. Крупнейшие каскады ГЭС. Альтернативная энергетика. Единая энергосистема России.

Металлургический комплекс. Черная металлургия. Особенности организации производства: концентрация и комбинирование. Комбинат полного цикла. Факторы размещения отрасли. Metallургические базы России. Цветная металлургия. Размещение основных отраслей цветной металлургии.

Машиностроение. Отрасли машиностроения и факторы их размещения. Тяжелое, транспортное, сельскохозяйственное, энергетическое машиностроение, тракторостроение и станкостроение. Военно-промышленный комплекс.

Химическая промышленность. Сырьевая база и отрасли химической промышленности. Горная химия, основная химия, химия органического синтеза и факторы их размещения.

Лесная промышленность. Отрасли лесной промышленности: лесозаготовка, деревообработка, целлюлозно-бумажная промышленность и лесная химия. Лесопромышленные комплексы.

Агропромышленный комплекс и его звенья. Сельское хозяйство. Отрасли растениеводства и животноводства и их размещение по территории России. Зональная организация сельского хозяйства. Пригородный тип сельского хозяйства. Отрасли легкой и пищевой промышленности и факторы их размещения.

Транспорт и его роль в национальной экономике. Виды транспорта: железнодорожный, автомобильный, трубопроводный, водный и воздушный. Достоинства и недостатки различных видов транспорта. Транспортная сеть и ее элементы.

Отрасли нематериальной сферы. Сфера услуг и ее география.

Практические работы:

5. Составление схемы отраслевой структуры народного хозяйства России.

6. Описание отрасли по типовому плану.

7. Составление схемы межотраслевых связей отрасли промышленности.

8. Анализ потенциальных возможностей территорий природных зон для развития сельского хозяйства.

Тема 5. Природно-хозяйственная характеристика России (21 час)

Европейский Север, его географическое положение, ресурсы, население и специфика хозяйственной специализации. Единственный сырьевой район Западной зоны. Русский Север — самый большой по площади район ЕТР. Топливные и энергетические ресурсы — основа хозяйства района. Мурманск — морские ворота страны.

Европейский Северо-Запад, его географическое положение, ресурсы, население и специфика хозяйственной специализации. Северо-Запад — транзитный район между Россией и

Европой. Бедность природными ресурсами. Выгодное географическое положение — главный фактор развития промышленности района. Опора на привозное сырье. Машиностроение — ведущая отрасль промышленности района. Санкт-Петербург — многофункциональный центр района.

Калининградская область — самая западная территория России.

Регион Центральная Россия, его географическое положение, ресурсы, население и специфика хозяйственной специализации. Исторический, экономический, культурный и административный центр страны. Выгодность экономико-географического положения. Ресурсы, население и специфика хозяйственной специализации. Ведущая роль природных ресурсов в развитии хозяйства региона. Высококвалифицированные трудовые ресурсы региона. Крупнейший центр автомобилестроения страны.

Европейский Юг, его географическое положение, ресурсы, население и специфика хозяйственной специализации. Один из крупнейших по числу жителей и в то же время наименее урбанизированный район страны. Агроклиматические и рекреационные ресурсы. Выдающаяся роль сельского хозяйства и рекреационного хозяйства.

Поволжье, его географическое положение, ресурсы, население и специфика хозяйственной специализации. Крупный нефтегазоносный район. Благоприятные условия для развития сельского хозяйства. Высокая обеспеченность трудовыми ресурсами. «Автомобильный цех» страны. Нефтяная, газовая и химическая промышленность. Волго-Камский каскад ГЭС. Энергоемкие отрасли.

Урал, его географическое положение, ресурсы, население и специфика хозяйственной специализации. Выгодное транзитное положение и богатые минеральные ресурсы. Старый промышленный район. Уральская металлургическая база; центр тяжелого машиностроения.

Западная Сибирь, ее географическое положение, ресурсы, население и специфика хозяйственной специализации. Главное богатство — огромные запасы нефти, газа и каменного угля. Ведущая роль топливно-энергетической промышленности. Черная металлургия Кузбасса. Хакасия.

Восточная Сибирь, ее географическое положение, ресурсы, население и специфика хозяйственной специализации. Суровые природные условия и богатые природные ресурсы района. Огромные водные ресурсы Байкала и крупных рек. Ангаро-Енисейский каскад ГЭС — крупнейший производитель электроэнергии в стране. Перспективы развития энергоемких отраслей.

Дальний Восток, его географическое положение, ресурсы, население и специфика хозяйственной специализации. Самый большой по площади экономический район страны. Благоприятное приморское положение, крайне слабая освоенность, удаленность от развитой части страны. Специализация — вывоз леса, рыбы, руд цветных металлов, золота, алмазов.

Практические работы:

9. Определение природных условий, определяющих хозяйственную специализацию территории района.

10. Описание экономико-географического положения района.

11. Составление комплексного описания района Западной Сибири.

12. Сравнительная характеристика географического положения двух районов.

Заключение (1 час)

Место России в мировой экономике. Хозяйство России до XX в. Россия в XX—XXI вв. Перспективы развития.

Практические работы:

13. Определение по статистическим показателям место и роль России в мире.

**Тематическое планирование с определением основных видов учебной деятельности
5 класс**

| № п/п | Наименование разделов, тем | Час. учеб. врем. | Характеристика основных видов деятельности обучающихся |
|--------------|---|-------------------------|---|
| 1 | <p align="center">Наука география</p> <p>Что такое география Методы географических исследований</p> | 2 | <p>Ставить учебную задачу под руководством учителя; планировать свою деятельность под руководством учителя; выявлять причинно-следственные связи; определять критерии для сравнения фактов, явлений; выслушивать и объективно оценивать другого; уметь вести диалог, вырабатывая общее решение. Умение объяснять: специфику географии как науки; специфики методов географических исследований. Умение определять: отличительные особенности географических методов исследования; рациональность использования источников географических знаний в конкретной учебной ситуации.</p> |
| 2 | <p align="center">Земля и ее изображение</p> <p>От плоской Земли к земному шару Форма, размеры и движение Земли Глобус и карта Ориентирование на местности</p> | 5 | <p>ставить учебную задачу под руководством учителя; планировать свою деятельность под руководством учителя; выявлять причинно-следственные связи; определять критерии для сравнения фактов, явлений; выслушивать и объективно оценивать другого; уметь вести диалог, вырабатывая общее решение. Умение объяснять: особенности формы и размеров Земли; свойства географической карты и плана местности; географические следствия вращения Земли; Умение определять: отличительные особенности изображений земной поверхности; направления на карте и плане; стороны горизонта.</p> |

| | | | |
|---|---|----|---|
| 3 | <p>История географических открытий По следам путешественников каменного века Путешественники древности Путешествия морских народов Первые европейцы на краю Азии Хождение за три моря Морской путь в Индию Открытие Америки Первое кругосветное плавание Открытие Южного материка Поиски Южной земли продолжаются Русские путешественники Вокруг света под русским флагом</p> | 14 | <p>Ставить учебную задачу под руководством учителя; планировать свою деятельность под руководством учителя; выявлять причинно-следственные связи; определять критерии для сравнения фактов, явлений; выслушивать и объективно оценивать другого; уметь вести диалог, вырабатывая общее решение. Умение объяснять: результаты выдающихся географических открытий и путешествий; влияние путешествий на развитие географических знаний. Умение определять: причины и следствия географических путешествий и открытий; маршруты путешествий</p> |
| 4 | <p>Путешествие по планете Земля Мировой океан и его части Значение Мирового океана для природы и человека Путешествие по Евразии Путешествие по Африке Путешествие по Северной Америке Путешествие по Южной Америке Путешествие по Австралии Путешествие по Антарктиде</p> | 10 | <p>ставить учебную задачу под руководством учителя; планировать свою деятельность под руководством учителя; выявлять причинно-следственные связи; определять критерии для сравнения фактов, явлений; выслушивать и объективно оценивать другого; уметь вести диалог, вырабатывая общее решение. географические особенности природы и населения материков и океанов; особенности взаимодействия океана и суши; значение Мирового океана. Умение определять: специфику природы и населения материков; характер взаимного влияния Мирового океана и суши друг на друга.</p> |
| 5 | <p>Природа Земли Что такое природа Оболочки Земли</p> | 2 | <p>Умение объяснять: особенности оболочек Земли; специфику географической оболочки. Умение определять: отличия природных объектов; отличия оболочек Земли.</p> |

6 класс

| | | | |
|---|--|---|---|
| 1 | <p>Земля как планета Земля и Вселенная. Влияние космоса на Землю и жизнь людей. Форма, размеры и движения Земли. Суточное вращение вокруг своей оси и годовое вращение вокруг Солнца, их главные следствия. Дни равноденствий и солнцестояний. Тропики и полярные круги. Распределение света и тепла на поверхности Земли. Тепловые пояса.</p> | 5 | <p>Ставить учебную задачу под руководством учителя; планировать свою деятельность под руководством учителя; выявлять причинно-следственные связи; определять критерии для сравнения фактов, явлений; выслушивать и объективно оценивать другого; уметь вести диалог, вырабатывая общее решение. Умение объяснять: влияние космоса на жизнь на Земле;</p> |
|---|--|---|---|

| | | | |
|---|---|---|--|
| | | | <p>географические следствия движения Земли; особенности распределения света и тепла по поверхности Земли.</p> <p>Умение определять: особенности распределения света и тепла в дни равноденствий и солнцестояний; географические следствия движений Земли.</p> |
| 2 | <p>Географическая карта</p> <p>Способы изображения местности. Географическая карта. Масштаб и его виды. Условные знаки: значки, качественный фон, изолинии. Виды карт по масштабу и содержанию. Понятие о плане местности и топографической карте. Азимут. Движение по азимуту. Изображение рельефа: изолинии, бергштрихи, послойная окраска. Абсолютная и относительная высота. Шкала высот и глубин. Значение планов и карт в практической деятельности человека. Градусная сеть, система географических координат.</p> | 5 | <p>ставить учебную задачу под руководством учителя; планировать свою деятельность под руководством учителя; выявлять причинно-следственные связи; определять критерии для сравнения фактов, явлений; выслушивать и объективно оценивать другого; уметь вести диалог, вырабатывая общее решение. Умение объяснять: свойства географической карты и плана местности; специфику способов картографического изображения; отличия видов условных знаков; отличия видов масштабов; значение планов и карт в практической деятельности человека. Умение определять: географические координаты; существенные признаки плана, карты и глобуса; классифицировать по заданным признакам план, карту, глобус; расстояния по карте; азимут по карте местности; абсолютную и относительную высоту; читать условные знаки; масштаб карты.</p> |
| 3 | <p>Литосфера</p> <p>Внутреннее строение Земного шара: ядро, мантия, литосфера, земная кора. Земная кора – верхняя часть литосферы. Материковая и океаническая земная кора. Способы изучения земных недр. Горные породы, слагающие земную кору: магматические, осадочные и метаморфические. Полезные ископаемые, основные принципы их размещения. Внутренние процессы, изменяющие поверхность Земли. Виды движения земной коры. Землетрясения и вулканизм. Основные формы рельефа суши: горы и равнины, их различие по высоте. Внешние силы, изменяющие поверхность Земли: выветривание, деятельность текучих вод, деятельность подземных вод, ветра, льда, деятельность человека. Рельеф дна</p> | 7 | <p>ставить учебную задачу под руководством учителя; планировать свою деятельность под руководством учителя; выявлять причинно-следственные связи; определять критерии для сравнения фактов, явлений; выслушивать и объективно оценивать другого; уметь вести диалог, вырабатывая общее решение. Умение объяснять: особенности внутреннего строения Земли; причины и следствия движения земной коры; действие внутренних и внешних сил на формирование рельефа; особенности жизни, быта и хозяйственной деятельности людей в горах и равнинах. Умение определять: существенные признаки понятий; по заданным признакам горные породы и минералы; отличие видов земной коры;</p> |

| | | | |
|---|--|---|--|
| | Мирового океана. Особенности жизни, быта и хозяйственной деятельности людей в горах и на равнинах. Природные памятники литосферы. | | виды форм рельефа; районы землетрясений и вулканизма. |
| 4 | Атмосфера Атмосфера: ее состав, строение и значение. Нагревание земной поверхности и воздуха. Температура воздуха. Особенности суточного хода температуры воздуха в зависимости от высоты солнца над горизонтом. Атмосферное давление. Ветер и причины его возникновения. Бриз. Влажность воздуха. Туман. Облака. Атмосферные осадки. Погода, причины ее изменения, предсказание погоды. Климат и климатообразующие факторы. Зависимость климата от географической широты и высоты местности над уровнем моря Адаптация человека к климатическим условиям. | 8 | ставить учебную задачу под руководством учителя; планировать свою деятельность под руководством учителя; выявлять причинно-следственные связи; определять критерии для сравнения фактов, явлений; выслушивать и объективно оценивать другого; уметь вести диалог, вырабатывая общее решение Умение объяснять: закономерности географической оболочки на примере атмосферы; вертикальное строение атмосферы, изменение давления и температуры воздуха в зависимости от высоты, теплых поясов, циркуляции атмосферы, климатических поясов и др.; причины возникновения природных явлений в атмосфере; зависимость климата от географической широты и высоты местности над уровнем моря; особенности адаптации человека к климатическим условиям. Умение определять: существенные признаки понятий; основные показатели погоды. |
| 5 | Гидросфера Гидросфера и ее состав. Мировой круговорот воды. Значение гидросферы. Воды суши. Подземные воды (грунтовые, межпластовые, артезианские), их происхождение, условия залегания и использования. Реки: горные и равнинные. Речная система, бассейн, водораздел. Пороги и водопады. Озера проточные и бессточные. Природные льды: многолетняя мерзлота, ледники (горные и покровные). | 4 | Умение объяснять: закономерности географической оболочки на примере гидросферы; выделение существенных признаков частей Мирового океана; особенности состава и строения гидросферы; условия залегания и использования подземных вод; условия образования рек, озер, природных льдов; характер взаимного влияния объектов гидросферы и человека друг на друга Умение определять: существенные признаки понятий; вид рек, озер, природных льдов; особенности размещения и образования объектов гидросферы. |
| 6 | Биосфера Царства живой природы и их роль в природе Земли. Разнообразие животного и растительного мира. Приспособление живых организмов к среде обитания в разных природных зонах. Взаимное влияние живых организмов и неживой природы. Охрана органического мира. Красная книга МСОП. | 2 | Умение объяснять: закономерности географической оболочки на примере биосферы; особенности приспособления организмов к среде обитания; роль царств природы; необходимость охраны органического мира. Умение определять: существенные признаки понятий; |

| | | | |
|---|---|---|--|
| | Учебные понятия Биосфера, Красная книга. | | сущность экологических проблем; причины разнообразия растений и животных; характер взаимного влияния живого и неживого мира. |
| 7 | Географическая оболочка Почва. Плодородие – важнейшее свойство почвы. Условия образования почв разных типов. Понятие о географической оболочке. Территориальные комплексы: природные, природно-хозяйственные. Взаимосвязь между всеми элементами географической оболочки: литосферой, атмосферой, гидросферой и биосферой. Закон географической зональности, высотная поясность. Природные зоны земного шара. Географическая оболочка как окружающая человека среда, ее изменения под воздействием деятельности человека. | 3 | Умение объяснять: закономерности образования почвы; особенности строения и состава географической оболочки; взаимосвязь между всеми элементами географической оболочки; законы развития географической оболочки; сущность влияния человека на географическую оболочку. Умение определять: существенные признаки понятий; условия образования почв; характер размещения природных зон Земли. |

7 класс

| | | | |
|----|---|---|--|
| 1. | Природа Земли: главные закономерности Особенности рельефа Земли Материки и океаны. Части света. Острова: материковые, вулканические, коралловые. Геологическое время. Эры и периоды в истории Земли. Ледниковый период. Строение земной коры. Материковая и океаническая земная кора. Дрейф материков и теория литосферных плит. Процессы, происходящие в зоне контактов между литосферными плитами, и связанные с ними формы рельефа. Платформы и равнины. Складчатые пояса и горы. Эпохи горообразования. Сейсмические и вулканические пояса планеты. | 6 | углубление учебно-информационных умений: работать с источниками информации, особенно с разнообразными тематическими картами; организовывать информацию; углубление учебно-логических умений: сравнивать, устанавливать причинно-следственные связи, анализировать и синтезировать информацию. Умение объяснять: географические явления и процессы причины изменений рельефа, распространение крупных форм рельефа, зон землетрясений и вулканизма, осадочных, магматических и метаморфических полезных ископаемых. Умение определять: географические объекты и явления по их существенным признакам, существенные признаки объектов и явлений: литосфера, литосферная плита, земная кора, рельеф, сейсмический пояс; местоположение географических объектов и явлений на карте: крупнейшие древние платформы, Тихоокеанский и Средиземноморско-Гималайский сейсмические пояса. |
| 2 | Климат Пояса Земли: тепловые, пояса увлажнения, пояса атмосферного давления. Воздушные массы и климатические пояса. Особенности климата основных и переходных климатических поясов. Карта климатических поясов. Климатограммы. Климатообразующие факторы: широтное положение, рельеф, влияние океана, система господствующих | 4 | Умение объяснять: географические явления и процессы в атмосфере: распределение поясов атмосферного давления и образование постоянных ветров; формирование климатических поясов; действие климатообразующих факторов. Умение определять: географические объекты и явления по их |

| | | | |
|---|---|---|--|
| | ветров, размеры материков. Понятие о континентальности климата. Разнообразие климатов Земли. | | существенным признакам, существенные признаки объектов и явлений: атмосфера, воздушная масса, климат, пассат, западный ветер, гидросфера; местоположение климатических поясов. |
| 3 | Мировой океан Понятие о Мировом океане. Части Мирового океана. Глубинные зоны Мирового океана. Виды движений вод Мирового океана. Волны и их виды. Классификации морских течений. Циркуляция вод Мирового океана. Органический мир морей и океанов. Океан — колыбель жизни. Виды морских организмов. Влияние Мирового океана на природу планеты. | 2 | Умение объяснять: географические явления и процессы в гидросфере; формирование системы поверхностных океанических течений. Умение определять: географические объекты и явления по их существенным признакам, существенные признаки объектов и явлений |
| 4 | Воды суши. Размещение вод суши. Подземные воды (грунтовые, межпластовые, артезианские), их происхождение, условия залегания и использования. Реки: питание и режим, сток рек. Озера: размещение озер в зависимости от климата. Ледники: размещение ледников в зависимости от климата и рельефа местности. Подземные воды: зависимость подземных вод от климата. | 2 | Умение объяснять: Закономерности расположения рек в зависимости от климата и рельефа; Закономерности расположения озер от климата и рельефа; Закономерности расположения ледников в зависимости от климата и рельефа; Закономерности расположения внутренних вод в зависимости от климата и рельефа. Умение определять: Питание рек; Режим рек; особенности размещения и образования объектов гидросферы. |
| 5 | Географическая оболочка Понятие о географической оболочке. Природный комплекс (ландшафт). Природные и антропогенные ландшафты. Свойства географической оболочки: целостность, ритмичность и зональность. Закон географической зональности. Природные комплексы разных порядков. Природные зоны. Экваториальный лес, арктическая пустыня, тундра, тайга, смешанные и широколиственные леса, степь, саванна, тропическая пустыня. Понятие о высотной поясности. | 2 | углубление учебно-информационных умений: работать с источниками информации, особенно с разнообразными тематическими картами; организовывать информацию; углубление учебно-логических умений: сравнивать, устанавливать причинно-следственные связи, анализировать и синтезировать информацию. Умение объяснять: явления и процессы в географической оболочке: целостность, ритмичность, географическую зональность, азональность и поясность. Умение определять: географические объекты и явления по их существенным признакам, существенные признаки объектов и явлений: зональность, природная зона, географическая оболочка, высотный пояс, природный комплекс; местоположение природных зон. |
| 6 | Человек на планете Земля Возникновение человека и предполагаемые пути его расселения по материкам. Хозяйственная деятельность человека и ее изменение на разных этапах развития человеческого общества. Присваивающее и производящее хозяйство. Охрана природы. Международная «Красная книга». Особо охраняемые территории. Всемирное природное и культурное наследие. | 5 | Умение объяснять: географические особенности населения: размещения, расового состава, национального состава, хозяйственной деятельности. Умение определять: географические объекты и явления по их существенным признакам, существенные признаки объектов и явлений: человеческая раса; местоположение территорий с самой большой |

| | | | |
|----|--|---|--|
| | <p>Численность населения Земли и его размещение. Человеческие расы. Народы. География религий. Политическая карта мира. Этапы ее формирования. Страны современного мира.</p> | | <p>плотностью населения, областей распространения основных человеческих рас и религий.</p> |
| 7 | <p>Многоликая планета. Океаны Земли . История открытия, изучения и освоения. Особенности географического положения и его влияние на природу океанов. Главные черты рельефа и климата. Природные богатства и хозяйственное освоение. Учебные понятия: морское течение, соленость, айсберг, острова вулканического происхождения.</p> | 4 | <p>Умение объяснять: географические особенности природы океанов. географическая специфика отдельных океанов . результаты выдающихся географических открытий и путешествий. Умение определять: океаническое течение; местоположение крупнейших океанических течений</p> |
| 8 | <p>Африка История открытия, изучения и освоения. Особенности географического положения и его влияние на природу материка. Африка — древний материк. Главные черты рельефа и геологического строения: преобладание плоскогорий и Великий Африканский разлом. Полезные ископаемые: золото, алмазы, руды. Африка — самый жаркий материк. Величайшая пустыня мира – Сахара. Оазисы. Озера тектонического происхождения: Виктория, Танганьика. Двойной набор природных зон. Саванны. Национальные парки Африки. Неравномерность размещения население, его быстрый рост. Регионы Африки: Арабский север, Африка к югу от Сахары. Особенности человеческой деятельности и изменение природы Африки под ее влиянием. Главные объекты природного и культурного наследия.</p> | 9 | <p>Умение объяснять: географические особенности природы материков и океанов. географическая специфика отдельных стран. результаты выдающихся географических открытий и путешествий. Умение определять: географические объекты и явления по их существенным признакам, существенные признаки объектов и явлений; местоположение отдельных территорий по их существенным признакам.</p> |
| 9 | <p>Австралия История открытия, изучения и освоения. Основные черты природы. Самый маленький материк, самый засушливый материк, целиком расположенный в тропиках. Изолированность и уникальность природного мира материка. Население Австралии. Европейские мигранты. Неравномерность расселения. Особенности человеческой деятельности и изменение природы Австралии под ее влиянием. Австралийский Союз – страна-материк. Главные объекты природного и культурного наследия. Океания – островной регион. Влажный тропический климат и небогатый природный мир островов.</p> | 5 | <p>Умение объяснять: географические особенности природы материка в целом и отдельных его регионов; географические особенности отдельных стран. следствия выдающихся географических открытий и путешествий. Умение определять: географические объекты и явления по их существенным признакам, существенные признаки объектов и явлений; местоположение отдельных территорий по их существенным признакам.</p> |
| 10 | <p>Антарктида Особенности географического положения. Самый изолированный и холодный материк планеты. История открытия, изучения и освоения. Покорение Южного полюса.</p> | 2 | <p>Умение объяснять: географические особенности природы материков и океанов. результаты выдающихся географических открытий и путешествий.</p> |

| | | | |
|----|--|----|---|
| | Основные черты природы материка: рельеф, скрытый подо льдом, отсутствие рек, «кухня погоды». Антарктические научные станции. | | Умение определять: географические объекты и явления по их существенным признакам, существенные признаки объектов и явлений; местоположение отдельных территорий по их существенным признакам |
| 11 | <p>Южная Америка Географическое положение — основа разнообразия природы Южной Америки. История открытия, изучения и освоения. Основные черты природы. Горы и равнины Южной Америки. Богатство рудными полезными ископаемыми. Разнообразие климатов. Самый влажный материк. Амазонка – самая полноводная река планеты. Реки – основные транспортные пути. Богатый и своеобразный растительный и животный мир материка.</p> <p>Население и регионы Южной Америки. Смешение трех рас. Равнинный Восток и Горный Запад. Особенности человеческой деятельности и изменение природы Южной Америки под ее влиянием. Главные объекты природного и культурного наследия.</p> | 7 | <p>Умение объяснять: географические особенности природы материка в целом и отдельных его регионов; географические особенности отдельных стран. следствия выдающихся географических открытий и путешествий.</p> <p>Умение определять: географические объекты и явления по их существенным признакам, существенные признаки объектов и явлений; местоположение отдельных территорий по их существенным признакам.</p> |
| 12 | <p>Северная Америка Географическое положение. История открытия, изучения и освоения. Геологическое строение и рельеф. Великие горы и равнины. Стихийные бедствия. Великий ледник. Полезные ископаемые. Разнообразие типов климата. Реки Северной Америки. Великие Американские озера. Широтное и меридиональное простираие природных зон. Богатство растительного и животного мира. Формирование населения материка. Современное население. Регионы Северной Америки. Англо-Америка, Центральная Америка и Латинская Америка. Особенности человеческой деятельности и изменение природы материка под ее влиянием. Главные объекты природного и культурного наследия</p> | 8 | <p>Умение объяснять: географические особенности природы материка в целом и отдельных его регионов; географические особенности отдельных стран. следствия выдающихся географических открытий и путешествий.</p> <p>Умение определять: географические объекты и явления по их существенным признакам, существенные признаки объектов и явлений; местоположение отдельных территорий по их существенным признакам.</p> |
| 13 | <p>Евразия Самый большой материк. История изучения и освоения. Основные черты природы. Сложное геологическое строение. Самые высокие горы планеты и самая глубокая впадина суши. Богатство полезными ископаемыми. Все типы климатов Северного полушария. Разнообразие рек, крупнейшие реки Земли. Самые большие озера: Каспийское, Байкал. Население и регионы Евразии. Наиболее населенный материк. Сложный национальный состав, неравномерность размещения населения. Европа и Азия. Роль Европы в развитии человеческой цивилизации. Юго-Западная Азия – древнейший центр человеческой</p> | 10 | <p>ставить учебную задачу под руководством учителя, планировать свою деятельность под руководством учителя, оценивать работу одноклассников, выявлять причинно-следственные связи, определять критерии для сравнения фактов, явлений, анализировать связи, соподчинения и зависимости компонентов, работать с текстом: составлять логические цепочки, таблицы, схемы, создавать объяснительные тексты выслушивать и объективно оценивать другого, уметь вести диалог, вырабатывая</p> |

| | | | |
|----|---|---|---|
| | цивилизации. Южная Азия – самый населенный регион планеты. Особенности человеческой деятельности и изменение природы материка под ее влиянием. Главные объекты природного и культурного наследия. | | общее решение. Умение объяснять: географические особенности природы материка в целом и отдельных его регионов; географические особенности отдельных стран. следствия выдающихся географических открытий и путешествий. Умение определять: географические объекты и явления по их существенным признакам, существенные признаки объектов и явлений; местоположение отдельных территорий по их существенным признакам. |
| 14 | Общечеловеческие проблемы Взаимодействие человечества и природы в прошлом и настоящем. Влияние хозяйственной деятельности людей на литосферу, гидросферу, атмосферу, биосферу; меры по их охране. Центры происхождения культурных растений. | 2 | Умение объяснять: особенности взаимодействия природы и человека; особенности влияния хозяйственной деятельности человека на оболочки Земли; следствия влияния хозяйственной деятельности человека на оболочки Земли. Умение определять: центры происхождения культурных растений; местоположение территорий с наибольшей степенью концентрации хозяйственной деятельности человека. |

8 класс

| | | | |
|---|--|----|---|
| 1 | Географическая карта и источники географической информации Географическая карта и её математическая основа. Картографические проекции и их виды. Масштаб. Система географических координат. Топографическая карта. Особенности топографических карт. Навыки работы с топографической картой. Космические и цифровые источники информации. Компьютерная картография. Мониторинг земной поверхности. | 4 | Умение объяснять: специфику математической основы карт; особенности топографических карт. Умение определять: вид картографической проекции; особенности топографической карты; направления и (или) азимуты; особенности картографических изображений; специфику построения профиля местности. |
| 2 | Географическое пространство России Географическое положение России. Территория России. Крайние точки. Государственная граница. Страны-соседи. Географическое положение и природа России. Освоение и изучение территории. Часовые пояса и зоны. Карта часовых поясов России. Декретное и летнее время. Административно-территориальное деление России и его эволюция. Россия — федеративное государство. Субъекты РФ. Территориальные и национальные образования в составе РФ. Федеральные округа. Экономико-географическое районирование. Принципы районирования: однородность и | 10 | Умение объяснять: специфику географического положения России; особенности приспособления человека к природным условиям; особенности проведения государственной границы России; специфику исчисления времени на территории России. Умение определять: различия во времени на территории России; соседние страны. |

| | | | |
|---|---|---------|---|
| | <p>многоуровневость. Специализация хозяйства — основа экономического районирования. Отрасли специализации. Вспомогательные и обслуживающие отрасли. Экономические районы, регионы и зоны. Сетка экономических районов России. Природные условия и ресурсы.</p> | | |
| 3 | <p>Природа России Рельеф и недра Геологическое летоисчисление. Шкала геологического времени. Геологическая карта. Особенности геологического строения. Крупные тектонические структуры. Платформы и складчатые пояса. Главные черты рельефа России, их связь со строением литосферы. Районы современного горообразования, землетрясений и вулканизма. Влияние внешних сил на формирование рельефа. Закономерности размещения месторождений полезных ископаемых России. Минеральные ресурсы страны и проблемы их рационального использования. Влияние рельефа на жизнь и хозяйственную деятельность человека. Опасные природные явления.</p> | 44 7 | <p>Умение объяснять: особенности геологического летоисчисления; особенности рельефа отдельных территорий страны, размещения основных полезных ископаемых; особенности влияния внешних и внутренних сил на формирование рельефа России; характер влияния на жизнь и хозяйственную деятельность человека; сущность экологических проблем в литосфере на примере России. Умение определять: основные черты рельефа и геологического строения России, важнейших районов размещения полезных ископаемых; районы возможных катастрофических природных явлений в литосфере на территории России; по картам районы размещения крупных тектонических структур и форм рельефа на территории России.</p> |
| 4 | <p>Климат Факторы, определяющие климат России. Солнечная радиация. Закономерности распределения тепла и влаги. Коэффициент увлажнения. Климатические пояса и типы климатов России. Погода. Воздушные массы и атмосферные фронты. Погодные явления, сопровождающие прохождение атмосферных фронтов. Атмосферные вихри: циклоны и антициклоны. Основные принципы прогнозирования погоды. Атмосфера и человек. Влияние климата на жизнь человека. Неблагоприятные явления погоды. Хозяйственная деятельность и загрязнение атмосферы.</p> | 9 | <p>выделение главного или существенных признаков при характеристике типов климата; умение высказывать свои суждения, подтверждая их фактами; представление информации в различных формах – тезисы, эссе, компьютерные презентации Умение объяснять: особенности климата России; особенности климата отдельных территорий страны, распределение основных климатических показателей; характер влияния на жизнь и хозяйственную деятельность человека; сущность экологических проблем в атмосфере на примере России. Умение определять: основные черты климата России; районы возможных катастрофических природных явлений в атмосфере на территории России; по картам закономерности распределения основных климатических показателей на территории России; типы климатов отдельных регионов России; факторы формирования климата отдельных регионов России; закономерности размещения климатических поясов на территории России.</p> |
| 5 | <p>Внутренние воды Моря, омывающие территорию России. Хозяйственное значение морей. Реки России.</p> | 9 | <p>Умение объяснять: особенности морей, омывающих территорию России;</p> |

| | | |
|---|--|---|
| | <p>Характеристики реки. Бассейн реки. Источники питания рек. Режим рек. Озёра. Виды озёр и их распространение по территории России. Болото. Виды болот и их хозяйственное значение. Природные льды. Сезонные и многолетние льды. Многолетняя мерзлота и ее влияние на жизнь и хозяйственную деятельность людей. Ледники горные и покровные. Великое оледенение. Ледниковые периоды. Великий ледник на территории России. Последствия ледниковых периодов. Гидросфера и человек. Водные ресурсы. Стихийные бедствия, связанные с водой.</p> | <p>особенности внутренних вод отдельных регионов страны; характер влияния внутренних вод на жизнь и хозяйственную деятельность человека; особенности обеспеченности водными ресурсами различных регионов России; сущность экологических проблем в гидросфере на примере России. Умение определять: основные черты морей, омывающих территорию России; районы возможных катастрофических природных явлений в гидросфере на территории России; закономерности распределения внутренних вод; существенные признаки внутренних вод; по картам закономерности распределения внутренних вод на территории России; по картам особенности обеспечения внутренними водами отдельных регионов России.</p> |
| 6 | <p>. Почвы России Почва. Формирование почвы, её состав, строение, свойства. Зональные типы почв, их свойства, структура, различия в плодородии. Закономерности распространения почв. Почвенные карты. Почвенные ресурсы. Изменения почв в процессе их хозяйственного использования, борьба с эрозией и загрязнением почв. Меры по сохранению плодородия почв.</p> | <p>4 Умение объяснять: условия формирования почв; особенности строения и состава почв; специфику изменения почв в процессе их хозяйственного использования; особенности почвенных ресурсов России. Умение определять: основные свойства почв на территории России; по картам закономерности размещения почв по территории России; по картам меры по сохранению плодородия почв в различных регионах России.</p> |
| 7 | <p>Растительный и животный мир Место и роль растений и животных в природном комплексе. География растений и животных. Типы растительности. Ресурсы растительного и животного мира. Лесные ресурсы. Кормовые ресурсы. Промышленно-охотничьи ресурсы. Особо охраняемые территории.</p> | <p>3 ставить учебную задачу под руководством учителя, планировать свою деятельность под руководством учителя, оценивать работу одноклассников, выявлять причинно-следственные связи, определять критерии для сравнения фактов, явлений, анализировать связи, соподчинения и зависимости компонентов, работать с текстом: составлять логические цепочки, таблицы, схемы, создавать объяснительные тексты выслушивать и объективно оценивать другого, уметь вести диалог, вырабатывая общее решение. Умение объяснять: место и роль растений и животных в природном комплексе; специфику типов растительности; необходимость создания и географию особо охраняемых территорий; отличия видов природопользования. Умение определять: особенности размещения растительного и животного мира по территории России; размещение ресурсов</p> |

| | | | |
|---|---|----|---|
| | | | растительного и животного мира по картам; по картам географию особо охраняемых территорий. |
| 8 | Природно-хозяйственные зоны Природные комплексы России. Зональные и азональные природные комплексы. Природные зоны Арктики и Субарктики: арктическая пустыня, тундра. Леса умеренного пояса: тайга, смешанные и широколиственные леса. Безлесные зоны юга России: степь, лесостепь и полупустыня. Высотная поясность. Природно- хозяйственные зоны. | 11 | Умение объяснять: отличия природных комплексов друг от друга; условия формирования природно- хозяйственных зон; характер влияния человека на природных условия природных зон. Умение определять: особенности размещения природных зон на территории России; специфические черты природно- хозяйственных зон. |
| 9 | Население России Демография. Численность населения России. Естественный прирост и воспроизводство населения. Демографические кризисы. Демографическая ситуация в России. Размещение населения России. Главная полоса расселения и зона Севера. Миграции населения. Виды миграций. Направления внутренних миграций в России. Внешние миграции. Формы расселения. Сельское расселение. Формы сельского расселения. Зональные типы сельского расселения. Городская форма расселения. Город и урбанизация. Функции города. Виды городов. Городские агломерации. Этнический состав населения. Языковые семьи и группы. Религиозный состав населения. Этнорелигиозные конфликты. Половозрастной состав населения. Трудовые ресурсы и рынок труда. | 11 | Умение объяснять: особенности динамики численности и воспроизводства населения; направления и типы миграции; особенности состава населения; специфику распространения религий; размещение населения; особенности городского и сельского населения; специфические черты рынка труда. Умение определять: параметры воспроизводства населения; параметры миграционных процессов; регионы с различными показателями миграции; параметры, характеризующие состав населения; регионы с преобладанием отдельных языков, религий; параметры, характеризующие размещение населения; районы концентрации сельского и городского населения; размещение крупных городов; перспективы изменения численности и состава населения, трудовых ресурсов. |

9 класс

| | | | |
|---|--|----|---|
| 1 | Введение Экономическая и социальная география. Предмет изучения. Природный и хозяйственный комплекс. | 1 | Умение объяснять: специфику предмета изучения экономической и социальной географии; отличия природного и хозяйственного комплексов. Умение определять: отличия природного и хозяйственного комплексов. |
| 2 | Хозяйство России Национальная экономика. Понятие о предприятиях материальной и нематериальной сферы. Отрасли хозяйства. Три сектора национальной экономики. | 29 | установление причинно-следственных связей, например, для объяснения развития этапов хозяйства (аграрного, индустриального и постиндустриального); анализ различных источников информации с |

| | |
|---|--|
| <p>Отраслевая структура экономики. Межотраслевые комплексы. Факторы размещения производства. Сырьевой, топливный, водный, трудовой, потребительский, транспортный и экологический факторы. Топливо-энергетический комплекс. Нефтяная, газовая и угольная промышленность. Нефтегазовые базы и угольные бассейны России. Их хозяйственная оценка. Электроэнергетика. Гидравлические, тепловые и атомные электростанции и их виды. Крупнейшие каскады ГЭС. Альтернативная энергетика. Единая энергосистема России. Metallургический комплекс. Черная металлургия. Особенности организации производства: концентрация и комбинирование. Комбинат полного цикла. Факторы размещения отрасли. Metallургические базы России. Цветная металлургия. Размещение основных отраслей цветной металлургии. Машиностроение. Отрасли машиностроения и факторы их размещения. Тяжелое, транспортное, сельскохозяйственное, энергетическое машиностроение, тракторостроение и станкостроение. Военно-промышленный комплекс. Химическая промышленность. Сырьевая база и отрасли химической промышленности. Горная химия, основная химия, химия органического синтеза и факторы их размещения. Лесная промышленность. Отрасли лесной промышленности: лесозаготовка, деревообработка, целлюлозно-бумажная промышленность и лесная химия. Лесопромышленные комплексы. Агропромышленный комплекс и его звенья. Сельское хозяйство. Отрасли растениеводства и животноводства и их размещение по территории России. Зональная организация сельского хозяйства. Пригородный тип сельского хозяйства. Отрасли легкой и пищевой промышленности и факторы их размещения. Транспорт и его роль в национальной экономике. Виды транспорта: железнодорожный, автомобильный, трубопроводный, водный и воздушный. Достоинства и недостатки различных видов транспорта. Транспортная сеть и ее элементы. Отрасли нематериальной сферы. Сфера услуг и ее география.</p> | <p>целью определения тенденций развития отраслей, сфер и секторов хозяйства; выделения существенных признаков, например, для выявления отраслевой структуры хозяйства; умение объяснять: особенности структуры хозяйства; особенности отраслей хозяйства; видовое разнообразие предприятий отраслей хозяйства; взаимосвязь и взаимное влияние отраслей хозяйства друг на друга; географию отраслей хозяйства; роль отраслей хозяйства в жизни государства. Умение определять: параметры структуры хозяйства; факторы размещения хозяйства; районы концентрации предприятий отраслей хозяйства; показатели, характеризующие деятельность предприятий отраслей хозяйства; основные направления движения сырья и готовой продукции.</p> |
|---|--|

| | | |
|----------|--|---|
| <p>3</p> | <p>Районы России Содержание темы: Европейский Север, его географическое положение, ресурсы, население и специфика хозяйственной специализации. Единственный сырьевой район Западной зоны. Русский Север — самый большой по площади район ЕТР. Топливные и энергетические ресурсы — основа хозяйства района. Мурманск — морские ворота страны. Европейский Северо-Запад, его географическое положение, ресурсы, население и специфика хозяйственной специализации. Северо-Запад — транзитный район между Россией и Европой. Бедность природными ресурсами. Выгодное географическое положение — главный фактор развития промышленности района. Опора на привозное сырье. Машиностроение — ведущая отрасль промышленности района. Санкт-Петербург — многофункциональный центр района. Калининградская область — самая западная территория России. Регион Центральная Россия, его географическое положение, ресурсы, население и специфика хозяйственной специализации. Исторический, экономический, культурный и административный центр страны. Выгодность экономико-географического положения. Ресурсы, население и специфика хозяйственной специализации. Ведущая роль природных ресурсов в развитии хозяйства региона. Высококвалифицированные трудовые ресурсы региона. Крупнейший центр автомобилестроения страны. Европейский Юг, его географическое положение, ресурсы, население и специфика хозяйственной специализации. Один из крупнейших по числу жителей и в то же время наименее урбанизированный район страны. Агроклиматические и рекреационные ресурсы. Выдающаяся роль сельского хозяйства и рекреационного хозяйства. Поволжье, его географическое положение, ресурсы, население и специфика хозяйственной специализации. Крупный нефтегазоносный район. Благоприятные условия для развития сельского хозяйства. Высокая обеспеченность трудовыми ресурсами. «Автомобильный цех» страны. Нефтяная, газовая и химическая промышленность. Волго-Камский каскад ГЭС. Энергоемкие отрасли. Урал, его географическое положение, ресурсы, население и специфика</p> | <p>36</p> <p>ставить учебную задачу под руководством учителя, планировать свою деятельность под руководством учителя, оценивать работу одноклассников, выявлять причинно-следственные связи, определять критерии для сравнения фактов, явлений, анализировать связи, соподчинения и зависимости компонентов, работать с текстом: составлять логические цепочки, таблицы, схемы, создавать объяснительные тексты выслушивать и объективно оценивать другого, уметь вести диалог, вырабатывая общее решение. Умение объяснять: особенности природы, населения и хозяйства регионов России; особенности структуры хозяйства и специализации отдельных территорий России; особенности социально-экономической ситуации отдельных регионов России. Умение определять: регион России по краткому описанию; специфику геоэкологической ситуации в отдельных регионах и на всей территории России; особенности социально-экономической ситуации отдельных регионов России.</p> |
|----------|--|---|

| | | | |
|---|---|---|--|
| | <p>хозяйственной специализации. Выгодное транзитное положение и богатые минеральные ресурсы. Старый промышленный район. Уральская металлургическая база; центр тяжелого машиностроения.</p> <p>Западная Сибирь, ее географическое положение, ресурсы, население и специфика хозяйственной специализации. Главное богатство — огромные запасы нефти, газа и каменного угля. Ведущая роль топливно-энергетической промышленности. Черная металлургия Кузбасса.</p> <p>Восточная Сибирь, ее географическое положение, ресурсы, население и специфика хозяйственной специализации. Суровые природные условия и богатые природные ресурсы района. Огромные водные ресурсы Байкала и крупных рек. Ангаро-Енисейский каскад ГЭС — крупнейший производитель электроэнергии в стране. Перспективы развития энергоемких отраслей.</p> <p>Дальний Восток, его географическое положение, ресурсы, население и специфика хозяйственной специализации. Самый большой по площади экономический район страны. Благоприятное приморское положение, крайне слабая освоенность, удаленность от развитой части страны. Специализация — вывоз леса, рыбы, руд цветных металлов, золота, алмазов.</p> | | |
| 4 | <p>Россия в Мире Место России в мировой экономике. Хозяйство России до XX в. Россия в XX—XXI вв. Перспективы развития.</p> | 2 | <p>ставить учебную задачу под руководством учителя, планировать свою деятельность под руководством учителя, выявлять причинно-следственные связи, определять критерии для сравнения фактов, явлений, анализировать связи, соподчинения и зависимости компонентов, выслушивать и объективно оценивать другого, уметь вести диалог, вырабатывая общее решение. Умение объяснять: место России в мире по отдельным социально-экономическим показателям; особенности России на современном этапе социально-экономического развития. Умение определять: место России в мире по отдельным социально-экономическим показателям; перспективы социально-экономического развития России.</p> |

Описание учебно-методического и материально-технического обеспечения

УМК:

1. Е.М. Домогацких. Программа курса «География». 5-9 классы. – М.: ООО «Русское слово» 2015. – 88 с. – ФГОС. Инновационная школа.
2. Методические рекомендации к учебнику Е. М. Домогацких, Э. Л. Введенского, А. А. Плешакова География. Введение в географию. – М. «Русское слово» 2013 год
3. Рабочая программа ориентирована на использование учебников:
 1. Домогацких Е.М. Введенский Э.Л., Плешаков А.А. География. Введение в географию. Учебник для 5 класса. - М.: ООО «Русское слово – учебник» 2015. – ФГОС.
 2. Домогацких Е.М. Н.И.Алексеевский. География. Учебник для 6 класса. - М.: ООО «Русское слово – учебник» 2015. – ФГОС.
 3. Домогацких Е.М. Н.И.Алексеевский. География. Учебник для 7 класса в 2-х частях. - М.: ООО «Русское слово – учебник» 2015. – ФГОС.
 4. Домогацких Е.М. Н.И.Алексеевский. География. Учебник для 8 класса. - М.: ООО «Русское слово – учебник» 2015. – ФГОС.
 5. Домогацких Е.М. Н.И.Алексеевский. Н.Н.Клюев. География. Учебник для 9 класса. - М.: ООО «Русское слово – учебник» 2015. – ФГОС.
4. Молодцов Д.В Рабочая тетрадь по географии к учебнику Е.М. Домогацких, Э.Л. Введенского, А.А. Плешакова «География. Введение в географию. 5 класс»
5. Молодцов Д.В Тетрадь-практикум к учебнику Е. М. Домогацких, Э. Л. Введенского, А. А. Плешакова География. Введение в географию. – М. «Русское слово» 2014 год
6. Банников С.В., Домогацких Е.М. Атлас. География. Начальный курс. 5-6 класс.
7. Банников С.В., Домогацких Е.М. Контурные карты. География. Начальный курс. 5 класс.

Оборудование и приборы.

| № п/п | Наименование объектов и средств материально-технического обеспечения | Количество на 15 учащихся | | Оборудование и средства обучения, имеющиеся в кабинете географии |
|------------|--|---------------------------|---------|--|
| | | Осн. школа | Базовая | |
| Карты мира | | | | |
| 1 | Великие географические открытия | 1 | 1 | |
| 2 | Глобальные проблемы человечества | 1 | 1 | |
| 3 | Земля из космоса. Космический снимок | 1 | 1 | |

| | | | | |
|--|---|---|---|---|
| 4 | Климатическая карта мира | 1 | 1 | |
| 5 | Климатические пояса и области мира | 1 | 1 | |
| 6 | Машиностроение и металлообработка мира | 1 | 1 | |
| 7 | Минеральные ресурсы мира | 1 | 1 | |
| 8 | Народы мира | 1 | 1 | |
| 9 | Карта океанов | 1 | 1 | + |
| 10 | Политическая карта мира | 1 | 1 | + |
| 11 | Карта полушарий | 1 | 1 | + |
| 12 | Почвенная карта мира | 1 | 1 | |
| 13 | Природное и культурное наследие мира | 1 | 1 | |
| 14 | Природные зоны и биологические ресурсы | 1 | 1 | |
| 15 | Религии мира | 1 | 1 | |
| 16 | Строение земной коры. Полезные ископаемые | 1 | 1 | |
| 17 | Транспорт и связь | 1 | 1 | |
| 18 | Урбанизация и плотность населения мира | 1 | 1 | |
| 19 | Физическая карта мира | 1 | 1 | + |
| 20 | Черная и цветная металлургия мира | 1 | 1 | |
| 21 | Карта чрезвычайных природных явлений | 1 | 1 | |
| 22 | Энергетика мира | 1 | 1 | |
| КАРТЫ ОТДЕЛЬНЫХ ОБЛАСТЕЙ ЗЕМНОГО ШАРА | | | | |
| 23 | Австралия и Новая Зеландия. Социально-экономическая карта | | 1 | |
| 24 | Африка. Социально-экономическая карта | | 1 | |
| 25 | Зарубежная Европа. Социально-экономическая карта | | 1 | |
| 26 | Северная Америка. Социально-экономическая карта | | 1 | |
| 27 | Центральная и Восточная Азия. Социально-экономическая карта | | 1 | |

| | | | | |
|--------------------|---|---|---|---|
| 28 | Юго-Восточная Азия. Социально-экономическая карта | | 1 | |
| 29 | Юго-Западная Азия. Социально-экономическая карта | | 1 | |
| 30 | Южная Азия. Социально-экономическая карта | | 1 | |
| 31 | Южная Америка. Социально-экономическая карта | | 1 | |
| 32 | Индия. Социально-экономическая карта | | | |
| 33 | Канада. Социально-экономическая карта | | | |
| 34 | Китай. Социально-экономическая карта | | | |
| 35 | США. Социально-экономическая карта | | | |
| Комплексные карты | | | | |
| 36 | Австралия и Новая Зеландия. Комплексная карта | | | |
| 37 | Антарктида. Комплексная карта | | | |
| 38 | Африка. Комплексная карта | | | |
| 39 | Евразия. Комплексная карта | | | |
| 40 | Северная Америка. Комплексная карта | | | |
| 41 | Южная Америка. Комплексная карта | | | |
| 42 | Тихий океан. Комплексная карта | | | |
| Политические карты | | | | |
| 43 | Австралия и Океания. Политическая карта | 1 | 1 | |
| 44 | Африка. Политическая карта | 1 | 1 | |
| 45 | Европа. Политическая карта | 1 | 1 | |
| 46 | Северная Америка. Политическая карта | 1 | 1 | |
| 47 | Южная Америка. Политическая карта | 1 | 1 | |
| Физические карты | | | | |
| 48 | Австралия и Океания. Физическая карта | 1 | 1 | + |
| 49 | Азия. Физическая карта | 1 | 1 | |
| 50 | Африка. Физическая карта | 1 | 1 | + |

| | | | | |
|--------------|---|---|---|---|
| 51 | Евразия. Физическая карта | 1 | 1 | |
| 52 | Европа. Физическая карта | 1 | 1 | |
| 53 | Северная Америка. Физическая карта | 1 | 1 | |
| 54 | Южная Америка. Физическая карта | 1 | 1 | |
| 55 | Арктика. Физическая карта | 1 | 1 | |
| 56 | Атлантический океан. Физическая карта | 1 | 1 | |
| 57 | Индийский океан. Физическая карта | 1 | 1 | |
| 58 | Тихий океан. Физическая карта | 1 | 1 | |
| КАРТЫ РОССИИ | | | | |
| 59 | Агропромышленный комплекс России | 1 | | |
| 60 | Водные ресурсы России | 1 | | |
| 61 | Геологическая карта России | 1 | | |
| 62 | Земельные ресурсы России | 1 | | |
| 63 | Климатическая карта России | 1 | | |
| 64 | Легкая и пищевая промышленность России | 1 | | |
| 65 | Лесная и целлюлозно-бумажная промышленность России | 1 | | |
| 66 | Машиностроение и металлообработка России | 1 | | |
| 67 | Народы России | 1 | | |
| 68 | Плотность населения России | 1 | | |
| 69 | Политико-административная карта России | 1 | | + |
| 70 | Почвенная карта России | 1 | | |
| 71 | Природные зоны России и биологические ресурсы | 1 | | |
| 72 | Россия и сопредельные государства. Политическая карта | 1 | | |
| 73 | Россия из космоса. Космический снимок | 1 | | |
| 74 | Социально-экономическая карта России | 1 | | |
| 75 | Тектоника и минеральные ресурсы | 1 | | |

| | | | | |
|------------------------------|---|---|--|---|
| | России | | | |
| 76 | Топливная промышленность России | 1 | | |
| 77 | Транспорт России | 1 | | |
| 78 | Федеральные округа России | 1 | | |
| 79 | Физическая карта России | 1 | | + |
| 80 | Химическая и нефтехимическая промышленность России | 1 | | |
| 81 | Черная и цветная металлургия России | 1 | | |
| 82 | Экологические проблемы России | 1 | | |
| 83 | Экономическое районирование России | 1 | | |
| 84 | Электроэнергетика России | 1 | | |
| КАРТЫ РЕГИОНОВ РОССИИ | | | | |
| 85 | Восточная Сибирь и Дальний Восток. Социально-экономическая карта | 1 | | |
| 86 | Европейский Север и Северо-Запад России. Социально-экономическая карта | 1 | | |
| 87 | Европейский Юг России. Социально-экономическая карта | 1 | | |
| 88 | Западная Сибирь. Социально-экономическая карта | 1 | | |
| 89 | Поволжье. Социально-экономическая карта | 1 | | |
| 90 | Урал. Социально-экономическая карта | 1 | | |
| 91 | Центральная Россия. Социально-экономическая карта | 1 | | |
| Физические карты | | | | |
| 92 | Восточная Сибирь и Дальний Восток. Физическая карта | 1 | | |
| 93 | Западная Сибирь. Физическая карта | 1 | | |
| 94 | Поволжье. Физическая карта | 1 | | |
| 95 | Урал. Физическая карта | 1 | | |
| 96 | Центральная Россия. Северо-Западная и Северная Россия. Физическая карта | 1 | | |

| | | | | |
|--|---|----|---|---|
| 97 | Южная Россия. Физическая карта | 1 | | |
| ПЕЧАТНЫЕ ПОСОБИЯ РАЗДАТОЧНЫЕ | | | | |
| 98 | Набор учебных топографических карт | 1 | | |
| Плакаты | | | | |
| 99 | Комплекты таблиц демонстрационных по географии | 1 | 1 | |
| 100 | Портреты ученых-географов и путешественников | 1 | 1 | + |
| ПРИБОРЫ ЛАБОРАТОРНЫЕ | | | | |
| 101 | Компасы | 15 | | + |
| 102 | Комплект топографических инструментов учебный | 1 | | - |
| ЦИФРОВЫЕ ИЗМЕРИТЕЛЬНЫЕ ПРИБОРЫ (ДАТЧИКИ) | | | | |
| 103 | Датчики для использования в системе цифрового измерения и цифровой обработки данных | 1 | | |
| 104 | Датчик измерения относительной влажности воздуха (Входит в состав школьной метеостанции) | 1 | | |
| 105 | Датчик измерения количества осадков (Входит в состав школьной метеостанции) | 1 | | |
| 106 | Датчик атмосферного давления (Входит в состав школьной метеостанции) | 1 | | |
| 107 | Датчик направления и силы ветра (анемометр) (Входит в состав школьной метеостанции) | 1 | | |
| 108 | Датчик измерения температуры (Входит в состав школьной метеостанции) | 1 | | |
| 109 | Регистратор данных с измерительным интерфейсом для датчиков | 1 | | |
| ОБЪЕКТЫ НАТУРАЛЬНЫЕ | | | | |
| 110 | Гербарий растений природных зон России | 1 | | + |

| | | | | |
|----------------------------------|---|---|---|---|
| 111 | Коллекция – шкала твердости Мооса | 1 | | |
| 112 | Коллекция горных пород и минералов | 1 | | + |
| 113 | Коллекция полезных ископаемых различных типов | 1 | | + |
| МОДЕЛИ, МАКЕТЫ, МУЛЯЖИ | | | | |
| 114 | Глобус Земли политический демонстрационный | | 1 | |
| 115 | Глобус Земли физический демонстрационный | 1 | | + |
| 116 | Глобус Земли физический лабораторный | | | + |
| 117 | Модель Солнечной системы | 1 | | |
| 118 | Теллурий | 1 | 1 | + |
| СРЕДСТВА ИКТ | | | | |
| 119 | Ноутбук | 1 | 1 | + |
| 120 | Цифровой проектор | 1 | 1 | + |
| 121 | Передвижной столик для мобильного цифрового проектора | 1 | 1 | |
| 122 | Крепление к потолку для стационарного цифрового проектора | 1 | 1 | |
| 123 | Экран настенный | 1 | 1 | + |
| 124 | Принтер лазерный формата А4 | 1 | 1 | + |
| 125 | Документ-сканер | 1 | 1 | |
| 126 | Сетевой фильтр-удлинитель | 1 | 1 | |
| 127 | Блок бесперебойного питания | 1 | 1 | |
| ЦИФРОВЫЕ ОБРАЗОВАТЕЛЬНЫЕ РЕСУРСЫ | | | | |
| 128 | Школьная геоинформационная система (ГИС) | 1 | 1 | |
| ИНФОРМАЦИОННЫЕ ИСТОЧНИКИ | | | | |
| 129 | Энциклопедия | 1 | 1 | + |
| 130 | Учебно-методические комплекты по географии (УМК, включающие учебники, имеющие рекомендацию Министерства образования РФ) | 1 | 1 | + |

| | | | | |
|-----|---|---|---|---|
| 131 | Цифровые образовательные ресурсы по географии | 1 | 1 | + |
| 132 | Справочники по географии | 1 | 1 | + |
| 133 | Коллекция космических снимков | 1 | 1 | |
| 134 | Галерея портретов ученых-географов и путешественников | 1 | 1 | + |

Планируемые результаты изучения учебного предмета

Источники географической информации

Выпускник научится:

- использовать различные источники географической информации (картографические, статистические, текстовые, видео- и фотоизображения, компьютерные базы данных) для поиска и извлечения информации, необходимой для решения учебных и практико-ориентированных задач;
- анализировать, обобщать и интерпретировать географическую информацию;
- находить и формулировать по результатам наблюдений (в том числе инструментальных) зависимости и закономерности;
- определять и сравнивать качественные и количественные показатели, характеризующие географические объекты, процессы и явления, их положение в пространстве по географическим картам разного содержания;
- выявлять в процессе работы с одним или несколькими источниками географической информации содержащуюся в них противоречивую информацию;
- составлять описания географических объектов, процессов и явлений с использованием разных источников географической информации;

- представлять в различных формах географическую информацию, необходимую для решения учебных и практико-ориентированных задач.

Выпускник получит возможность научиться:

- ориентироваться на местности при помощи топографических карт и современных навигационных приборов;
- читать космические снимки и аэрофотоснимки, планы местности и географические карты;
- строить простые планы местности;
- создавать простейшие географические карты различного содержания;
- моделировать географические объекты и явления при помощи компьютерных программ.

Природа Земли и человек

Выпускник научится:

- различать изученные географические объекты, процессы и явления, сравнивать географические объекты, процессы и явления на основе известных характерных свойств и проводить их простейшую классификацию;
- использовать знания о географических законах и закономерностях, о взаимосвязях между изученными географическими объектами, процессами и явлениями для объяснения их свойств, условий протекания и географических различий;
- проводить с помощью приборов измерения температуры, влажности воздуха, атмосферного давления, силы и направления ветра, абсолютной и относительной высоты, направления и скорости течения водных потоков;
- оценивать характер взаимосвязи деятельности человека и компонентов природы в разных географических условиях с точки зрения концепции устойчивого развития.

Выпускник получит возможность научиться:

- использовать знания о географических явлениях в повседневной жизни для сохранения здоровья и соблюдения норм экологического поведения в быту и окружающей среде
- приводить примеры, иллюстрирующие роль географической науки в решении социально-экономических и геоэкологических проблем человечества; примеры практического использования географических знаний в различных областях деятельности;
- воспринимать и критически оценивать информацию географического содержания в научно-популярной литературе и СМИ;
- создавать письменные тексты и устные сообщения о географических явлениях на основе нескольких источников информации, сопровождать выступление презентацией.

Население Земли

Выпускник научится:

- различать изученные демографические процессы и явления, характеризующие динамику численности населения Земли, отдельных регионов и стран;
- сравнивать особенности населения отдельных регионов и стран;
- использовать знания о взаимосвязях между изученными демографическими процессами и явлениями для объяснения их географических различий;
- проводить расчёты демографических показателей;
- объяснять особенности адаптации человека к разным природным условиям.

Выпускник получит возможность научиться:

- приводить примеры, иллюстрирующие роль практического использования знаний о населении в решении социально-экономических и геоэкологических проблем человечества, стран и регионов;
- самостоятельно проводить по разным источникам информации исследование, связанное с изучением населения.

Материки, океаны и страны

Выпускник научится:

- различать географические процессы и явления, определяющие особенности природы и населения материков и океанов, отдельных регионов и стран;
- сравнивать особенности природы и населения, материальной и духовной культуры регионов и отдельных стран;
- оценивать особенности взаимодействия природы и общества в пределах отдельных территорий;
- описывать на карте положение и взаиморасположение географических объектов;
- объяснять особенности компонентов природы отдельных территорий;
- создавать письменные тексты и устные сообщения об особенностях природы, населения и хозяйства изученных стран на основе нескольких источников информации, сопровождать выступление презентацией.

Выпускник получит возможность научиться:

- выдвигать гипотезы о связях и закономерностях событий, процессов, объектов, происходящих в географической оболочке;
- сопоставлять существующие в науке точки зрения о причинах происходящих глобальных изменений климата;
- оценить положительные и негативные последствия глобальных изменений климата для отдельных регионов и стран;
- объяснять закономерности размещения населения и хозяйства отдельных территорий в связи с природными и социально-экономическими факторами.

Особенности географического положения России

Выпускник научится:

- различать принципы выделения государственной территории и исключительной экономической зоны России и устанавливать соотношения между ними;
- оценивать воздействие географического положения России и её отдельных частей на особенности природы, жизнь и хозяйственную деятельность населения;
- использовать знания о мировом, поясном, декретном, летнем и зимнем времени для решения практико-ориентированных задач по определению различий в поясном времени территорий с контекстом из реальной жизни.

Выпускник получит возможность научиться:

- оценивать возможные в будущем изменения географического положения России, обусловленные мировыми геодемографическими, геополитическими и геоэкономическими процессами, а также развитием глобальной коммуникационной системы.

Природа России

Выпускник научится:

- различать географические процессы и явления, определяющие особенности природы страны и отдельных регионов;
- сравнивать особенности природы отдельных регионов страны;
- оценивать особенности взаимодействия природы и общества в пределах отдельных территорий;
- описывать положение на карте и взаиморасположение географических объектов;
- объяснять особенности компонентов природы отдельных частей страны;
- оценивать природные условия и обеспеченность природными ресурсами отдельных территорий России;
- создавать собственные тексты и устные сообщения об особенностях компонентов природы России на основе нескольких источников информации, сопровождать выступление презентацией.

Выпускник получит возможность научиться:

- оценивать возможные последствия изменений климата отдельных территорий страны, связанных с глобальными изменениями климата;
- делать прогнозы трансформации географических систем и комплексов в результате изменения их компонентов.

Население России

Выпускник научится:

- различать демографические процессы и явления, характеризующие динамику численности населения России, отдельных регионов и стран;
- анализировать факторы, определяющие динамику населения России, половозрастную структуру, особенности размещения населения по территории России, географические различия в уровне занятости, качестве и уровне жизни населения;
- сравнивать особенности населения отдельных регионов страны по этническому, языковому и религиозному составу;
- объяснять особенности динамики численности, половозрастной структуры и размещения населения России и её отдельных регионов;
- находить и распознавать ответы на вопросы, возникающие в ситуациях повседневного характера, узнавать в них проявление тех или иных демографических и социальных процессов или закономерностей;
- использовать знания о естественном и механическом движении населения, половозрастной структуре, трудовых ресурсах, городском и сельском населении, этническом и религиозном составе для решения практико-ориентированных задач в контексте реальной жизни.

Выпускник получит возможность научиться:

- выдвигать и обосновывать с опорой на статистические данные гипотезы об изменении численности населения России, его половозрастной структуры, развитии человеческого капитала;
- оценивать ситуацию на рынке труда и её динамику.

Хозяйство России

Выпускник научится:

- различать показатели, характеризующие отраслевую и территориальную структуру хозяйства;
- анализировать факторы, влияющие на размещение отраслей и отдельных предприятий по территории страны;
- объяснять особенности отраслевой и территориальной структуры хозяйства России;

- использовать знания о факторах размещения хозяйства и особенностях размещения отраслей экономики России для решения практико-ориентированных задач в контексте реальной жизни.

Выпускник получит возможность научиться:

- выдвигать и обосновывать на основе анализа комплекса источников информации гипотезы об изменении отраслевой и территориальной структуры хозяйства страны;
- обосновывать возможные пути решения проблем развития хозяйства России.

Районы России

Выпускник научится:

- объяснять особенности природы, населения и хозяйства географических районов страны;
- сравнивать особенности природы, населения и хозяйства отдельных регионов страны;
- оценивать районы России с точки зрения особенностей природных, социально-экономических, техногенных и экологических факторов и процессов.

Выпускник получит возможность научиться:

- составлять комплексные географические характеристики районов разного ранга;
- самостоятельно проводить по разным источникам информации исследования, связанные с изучением природы, населения и хозяйства географических районов и их частей;
- создавать собственные тексты и устные сообщения о географических особенностях отдельных районов России и их частей на основе нескольких источников информации, сопровождать выступление презентацией;
- оценивать социально-экономическое положение и перспективы развития регионов;
- выбирать критерии для сравнения, сопоставления, оценки и классификации природных, социально-экономических, геоэкологических явлений и процессов на территории России.

Россия в современном мире

Выпускник научится:

- сравнивать показатели воспроизводства населения, средней продолжительности жизни, качества населения России с мировыми показателями и показателями других стран;
- оценивать место и роль России в мировом хозяйстве.

Выпускник получит возможность научиться:

- выбирать критерии для определения места страны в мировой экономике;
- объяснять возможности России в решении современных глобальных проблем человечества;
- оценивать социально-экономическое положение и перспективы развития России.

